

ОШМЯНСКИЙ
районный
исполнительный
комитет

Объекты недвижимости коммунальной
собственности Ошмянского района, включенные
в график по вовлечению в хозяйственный
оборот путем продажи на аукционе а 2018 год

КОМПЛЕКС ОБЪЕКТОВ:

здание терапевтического отделения №1



Адрес: 231120, Гродненская обл., Ошмянский район, аг. Гольшаны, ул. Борунская, 2

Балансодержатель: учреждение здравоохранения «Ошмянская центральная районная больница»

Сведения о капитальном строении:

Инвентарный номер: №440/С-11312

Общая площадь (кв.м.): 286,00

Назначение: здание специализированное здравоохранения и предоставления социальных услуг

Составные части: мансарда, два входа в погреб, два погреба

Год постройки: 1937

Остаточная стоимость: 0 руб.

С какого момента не используется (сдается в аренду): октябрь 2017

Сведения о земельном участке:

Кадастровый номер: 424980801101000112

Целевое назначение: размещение объектов здравоохранения и предоставления социальных услуг

Площадь земельного участка га: 0,1701

Количество капитальных строений на земельном участке: 5

Условия продажи объекта: вовлечение в хозяйственный оборот

КОМПЛЕКС ОБЪЕКТОВ: **здание кухни-лаборатории**



Адрес: 231120, Гродненская обл., Ошмянский район, аг. Гольшаны, ул. Борунская, 2/3

Балансодержатель: учреждение здравоохранения «Ошмянская центральная районная больница»

Сведения о капитальном строении:

Инвентарный номер: №440/С-11313

Общая площадь (кв.м.): 127,00

Назначение: здание специализированное здравоохранения и предоставления социальных услуг

Составные части: пристройка, вход в погреб, погреб

Год постройки: 1960

Остаточная стоимость: 0 руб.

С какого момента не используется (сдается в аренду): октябрь 2017

Сведения о земельном участке:

Кадастровый номер: 424980801101000112

Целевое назначение: размещение объектов здравоохранения и предоставления социальных услуг

Площадь земельного участка га: 0,1701

Количество капитальных строений на земельном участке: 5

Условия продажи объекта: вовлечение в хозяйственный оборот

КОМПЛЕКС ОБЪЕКТОВ:

здание детской консультации



Адрес: 231120, Гродненская обл., Ошмянский район, аг. Гольшаны, ул. Борунская, 2/4

Балансодержатель: учреждение здравоохранения «Ошмянская центральная районная больница»

Сведения о капитальном строении:

Инвентарный номер: №440/С-11314

Общая площадь (кв.м.): 63,4

Назначение: здание специализированное здравоохранения и предоставления социальных услуг

Составные части: погреб

Год постройки: 1937

Остаточная стоимость: 0 руб.

С какого момента не используется (сдается в аренду): октябрь 2017

Сведения о земельном участке:

Кадастровый номер: 424980801101000112

Целевое назначение: размещение объектов здравоохранения и предоставления социальных услуг

Площадь земельного участка га: 0,1701

Количество капитальных строений на земельном участке: 5

Условия продажи объекта: вовлечение в хозяйственный оборот

КОМПЛЕКС ОБЪЕКТОВ:

здание сарая (гаража)



Адрес: 231120, Гродненская обл., Ошмянский район, аг. Гольшаны, ул. Борунская, 2/5

Балансодержатель: учреждение здравоохранения «Ошмянская центральная районная больница»

Сведения о капитальном строении:

Инвентарный номер: №440/С-11311

Общая площадь (кв.м.): 48,3

Назначение: здание неустановленного назначения

Составные части: -

Год постройки: 1937

Остаточная стоимость: 0 руб.

С какого момента не используется (сдается в аренду): октябрь 2017

Сведения о земельном участке:

Кадастровый номер: 424980801101000112

Целевое назначение: размещение объектов здравоохранения и предоставления социальных услуг

Площадь земельного участка га: 0,1701

Количество капитальных строений на земельном участке: 5

Условия продажи объекта: вовлечение в хозяйственный оборот

КОМПЛЕКС ОБЪЕКТОВ:

здание прачечной и котельной



Адрес: 231120, Гродненская обл., Ошмянский район, аг. Гольшаны, ул. Борунская, 2/6

Балансодержатель: учреждение здравоохранения «Ошмянская центральная районная больница»

Сведения о капитальном строении:

Инвентарный номер: № 01010048

Общая площадь (кв.м.): 116,4

Назначение: здание специализированное здравоохранения и предоставления социальных услуг

Составные части: -

Год постройки: 1937

Остаточная стоимость: 0 руб.

С какого момента не используется (сдается в аренду): октябрь 2017

Сведения о земельном участке:

Кадастровый номер: 424980801101000407

Целевое назначение: размещение объектов здравоохранения и предоставления социальных услуг

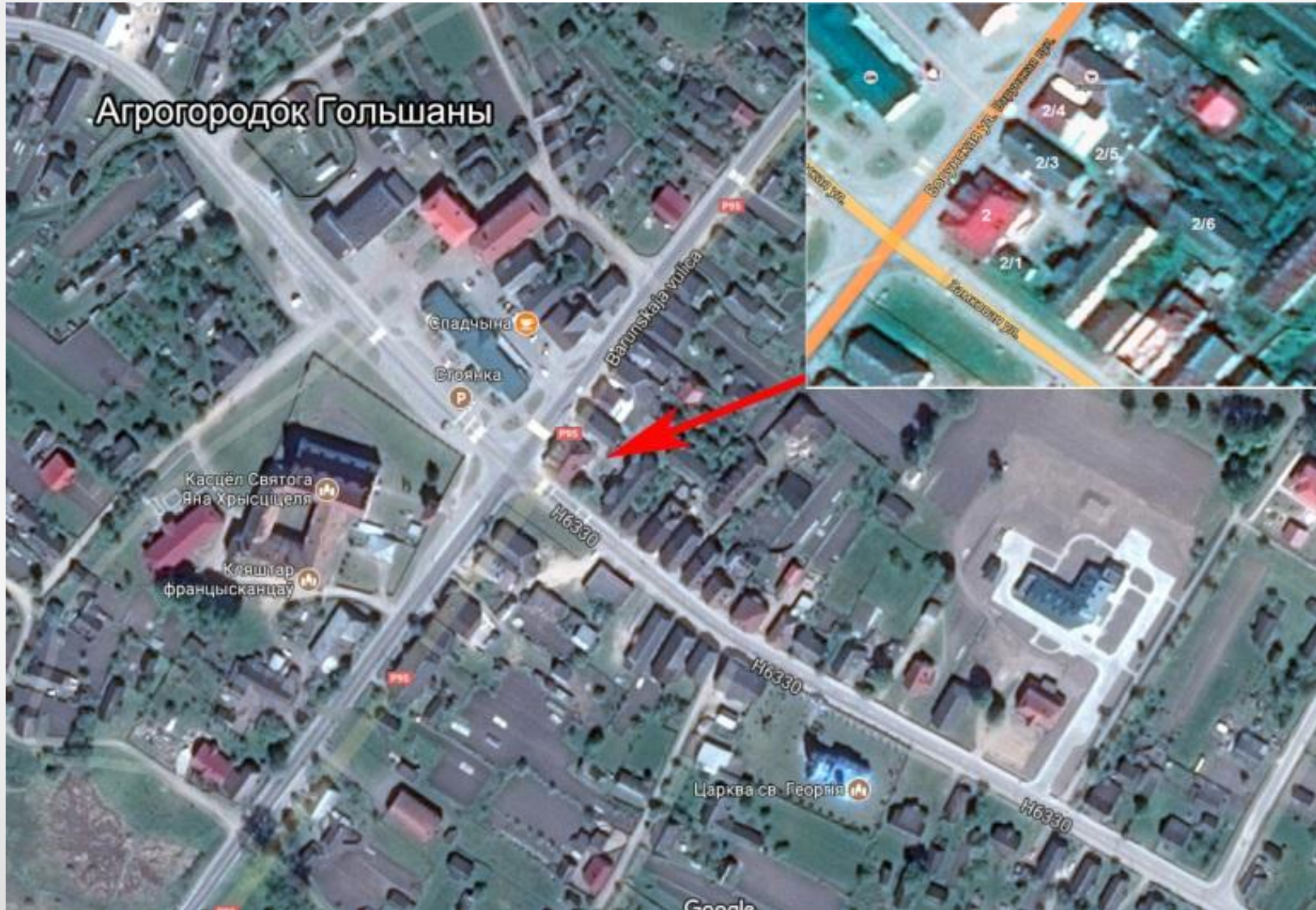
Площадь земельного участка га: 0,0175

Количество капитальных строений на земельном участке: 1

Условия продажи объекта: вовлечение в хозяйственный оборот

Комплекс объектов бывшей амбулатории:

здания терапевтического отделения №1, детской консультации, кухни-лаборатории, прачечной и котельной, сарай, дезкамера



Здание с мезонином , пристройкой, холодной пристройкой и террасой



Адрес: 231103, Гродненская область, г. Ошмяны, ул. Мицкевича, д. 44

Балансодержатель: отдел образования спорта и туризма Ошмянского районного исполнительного комитета

Сведения о капитальном строении:

Инвентарный номер: **440/С-9774**

Общая площадь (кв.м.): **305,5**

Назначение: здание специализированное для образования и воспитания

Составные части: мезонин , пристройка, холодная пристройка, терраса

Год постройки: **1900**

Остаточная стоимость: **0 руб.**

С какого момента не используется (сдается в аренду):
октябрь 2017

Сведения о земельном участке:

Кадастровый номер: **424950100001002018**

Целевое назначение: размещение объектов образования и воспитания

Площадь земельного участка га: **0,0435**

Количество капитальных строений на земельном участке: 1

Условия продажи объекта: вовлечение в хозяйственный оборот

Здание с мезонином, пристройкой, холодной пристройкой и террасой



Здание комплексно-приемного пункта



Адрес: 231103, Гродненская область, Ошмянский район, д. Мурованая Ошмянка, ул. Советская, д. 2

Балансодержатель: Ошмянское коммунальное предприятие бытового обслуживания населения «Ошмяны-быт»

Сведения о капитальном строении:

Инвентарный номер: -

Общая площадь (кв.м.): **91,7**

Назначение: **здание специализированное для бытового обслуживания населения**

Составные части: -

Год постройки: **1965**

Остаточная стоимость: **2,4 руб.**

С какого момента не используется (сдается в аренду):
октябрь 2017

Сведения о земельном участке: правоустанавливающих документов не имеется

Кадастровый номер: -

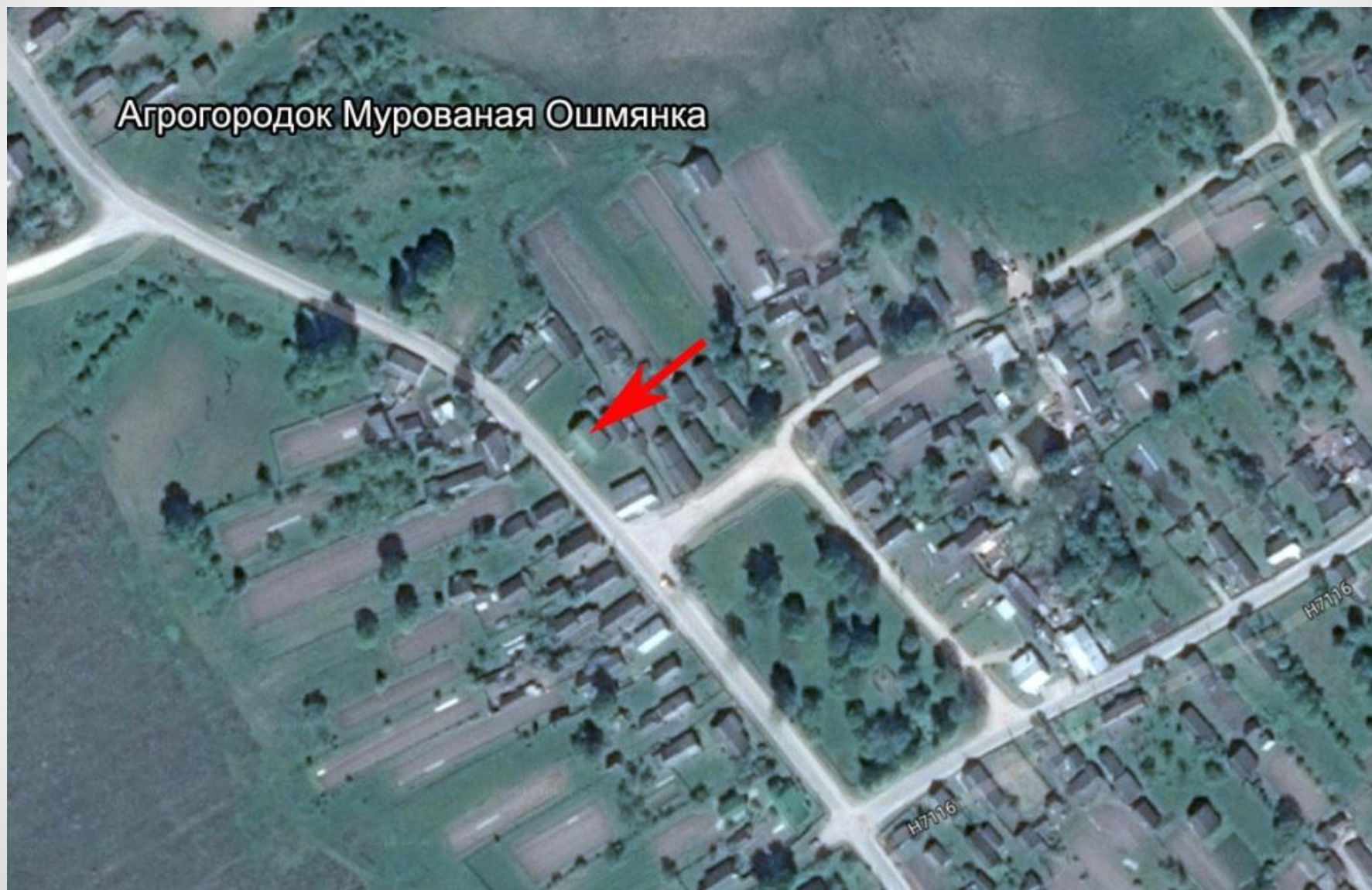
Целевое назначение: **размещение объектов для бытового обслуживания населения**

Площадь земельного участка га: -

Количество капитальных строений на земельном участке: 1

Условия продажи объекта: вовлечение в хозяйственный оборот

Здание комплексно-приемного пункта



Здание детского сада



Адрес: 231120, Гродненская область, Ошмянский р-н, д. Семерники, ул. Юбилейная, д.8А

Балансодержатель:

коммунальное сельскохозяйственное унитарное предприятие «Гольшаны»

Сведения о капитальном строении:

Инвентарный номер: **005 (по бухгалтерскому учету)**

Общая площадь (кв.м.): **360**

Назначение: **социально-культурное**

Составные части: **нет**

Год постройки: **1978**

Остаточная стоимость: **0,00 руб.**

С какого момента не используется (сдается в аренду):
октябрь 2017

Сведения о земельном участке: правоустанавливающих документов не имеется

Кадастровый номер: -

Целевое назначение: **размещение объектов социально-культурного назначения**


Площадь земельного участка га: -

Количество капитальных строений на земельном участке: **1**

Вариант вовлечения в хозяйственный оборот: **продажа**

Здание детского сада

Ошмянский р-н, д. Семерники



Баня д. Доргишки



Адрес: 231121, Гродненская область, Ошмянский р-н, д. Доргишки, 200м. от ул. Зеленой, 9

Балансодержатель:

Коммунальное сельскохозяйственное унитарное предприятие «Гольшаны»

Сведения о капитальном строении:

Инвентарный номер: **57 (по бухгалтерскому учету)**

Общая площадь (кв.м.): **200**

Назначение: **социально-культурное**

Составные части: **нет**

Год постройки: **1994**

Остаточная стоимость: **276,12 руб.**

Сведения о земельном участке: правоустанавливающих документов не имеется

Кадастровый номер: -

Целевое назначение: **размещение объектов социально-культурного назначения**

Площадь земельного участка га: -

Количество капитальных строений на земельном участке: **1**

Вариант вовлечения в хозяйственный оборот: **продажа**

Баня д. Доргишки





Здание школы

Адрес: 231125, Гродненская область, Ошмянский р-н, Новоселковский сельсовет, д. Повяжи

Балансодержатель: коммунальное сельскохозяйственное унитарное предприятие «Ошмянский рассвет»

Сведения о капитальном строении:

Инвентарный номер: **440С/-11247**

Общая площадь (кв.м.): **163,6**

Назначение: **здание специализированное для образования и воспитания**

Составные части: две холодные пристройки

Год постройки: **1982**

Остаточная стоимость: **4208,45 руб.**

С какого момента не используется (сдается в аренду): **октябрь 2017**

Сведения о земельном участке: правоустанавливающих документов не имеется

Кадастровый номер: -

Целевое назначение: **размещение здания специализированного для образования и воспитания**

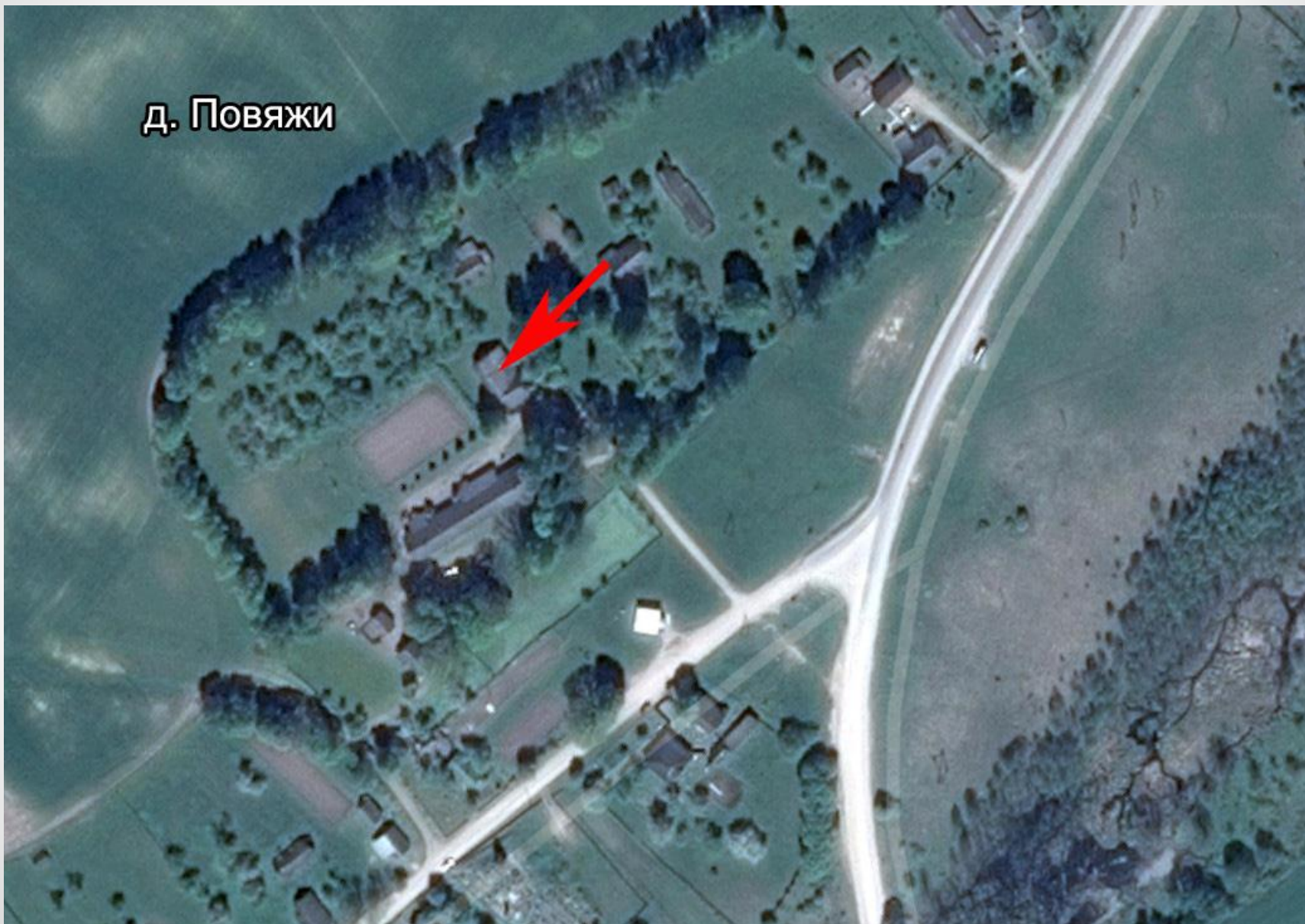
Площадь земельного участка га: **0,2485 га**

Количество капитальных строений на земельном участке: **1**

Вариант вовлечения в хозяйственный оборот: **продажа на аукционе**

Здание школы

д. Повяжи



Здание многофункциональное



Адрес: 231103, Гродненская область, г. Ошмяны, ул. Первомайская, 3

Балансодержатель: Ошмянское районное унитарное предприятие жилищно-коммунального хозяйства

Сведения о капитальном строении:

Инвентарный номер: **440С/-10312**

Общая площадь (кв.м.): **313,1**

Назначение: **здание многофункциональное**

Составные части: **одна пристройка**

Год постройки: **1888**

Остаточная стоимость: **0 руб.**

С какого момента не используется (сдается в аренду): **декабрь 2017**

Сведения о земельном участке:

Кадастровый номер: **424950100001002275**

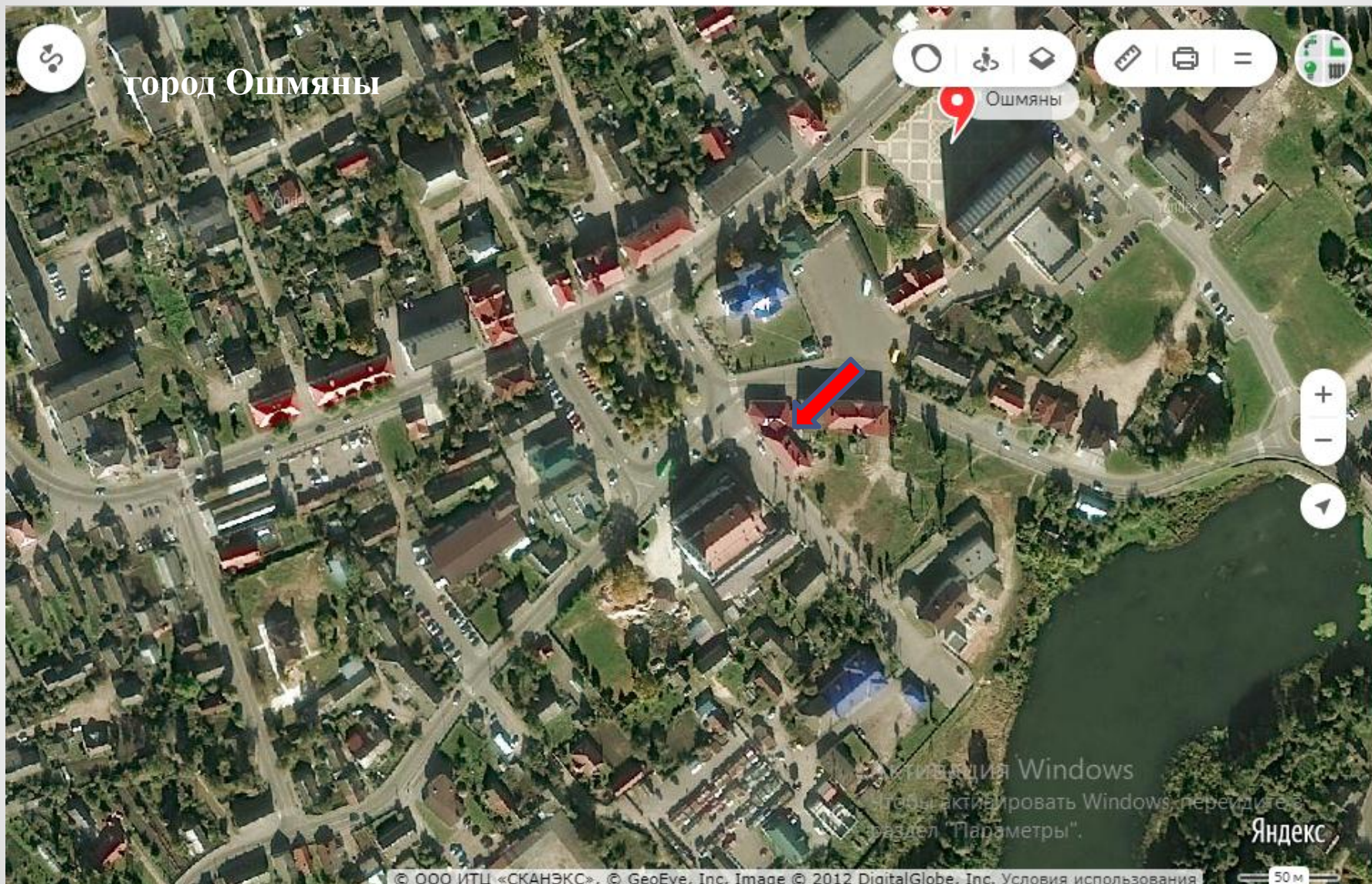
Целевое назначение: **размещение административных зданий**

Площадь земельного участка га: **0,0270 га**

Количество капитальных строений на земельном участке: **1**

Вариант вовлечения в хозяйственный оборот: **продажа на аукционе**

Здание многофункциональное



Здание сельского клуба



Адрес: 231101, Гродненская обл., Ошмянский р-н, аг.Станция Ошмяны, ул.Молодежная,2

Балансодержатель: отдел идеологической работы, культуры и по делам молодежи Ошмянского райисполкома

Сведения о капитальном строении:

Инвентарный номер: **440С/-11977**

Общая площадь (кв.м.): **204,4**

Назначение: **специализированное культурно-просветительское и зрелищное**

Составные части: **2 пристройки, вход в подвал, подвал, покрытие**

Год постройки: **1912**

Остаточная стоимость: **0 руб.**

С какого момента не используется (сдается в аренду): **ноябрь 2017**

Сведения о земельном участке:

Кадастровый номер: **424981721101000263**

Целевое назначение: **для размещения объектов культурно-просветительского и зрелищного назначения**

Площадь земельного участка га: **0,0386** га

Количество капитальных строений на земельном участке: **1**

Вариант вовлечения в хозяйственный оборот: **продажа на аукционе**

Здание сельского клуба

