

## **Ошмянский район**

В Ошмянском районе находится 19 историко-культурных ценностей включающих 29 объектов, из них: архитектуры -11, археологии -4, истории -3, искусства -1.

### **Памятники архитектуры**

#### **Костел Святого Михаила Архангела**

Местоположение: г. Ошмяны, ул. Гольшанская,1

Географические координаты: 54.423410, 25.935636

Дата основания первого деревянного костела в городе Ошмяны - 1387 год. С 1391 года в городе действовал приходской костел.

Строительство здания современного костела было начато в 1900 году и завершилось в 1906 году.

Памятник архитектуры барокко. Трехнефная ,двухбашенная базилика с 5-гранной абсидой и боковыми сокристиями. Имеет ярусную объемно - пространственную композицию, центральный объем накрыт двухскатной крышей. Повторно костел открыт в1989 году, освящение колоколов состоялось в 1990 году.



## Храм Воскресенья Христова


Местоположение: г. Ошмяны, ул. Советская, 125

Географические координаты: 54.424490, 25.936223

Разрешение на возведение храма получено в 1873 году. Строительство осуществлялось с 1873 по 1883 годы. Церковь освещена в 1883 году архиепископом литовским и виленским Александром.

Памятник архитектуры ретроспективно-русского стиля: крестово-купольный храм с низкими прямоугольными боковыми пределами и абсидой.

Над междукрестьем-восьмигранный световой барабан, завершенный луковичеподобным куполом. Над притвором - 8-гранный ярус шатровой звонницы с маковкой. В 2001 году при церкви открыта каплица, посвященная 2000-летию христианства.



## **Бывшая синагога**

Местоположение: г. Ошмяны, ул. Советская, 122б

Географические координаты: 54.424940, 25.933723

В 1796 году на плане города Ошмяны обозначено две синагоги. На сегодняшний день сохранилось кирпичное здание, возведенное в конце 19 века в стиле классицизма, отражающее воплощение стилизованного и переосмысленного образа ковчега. Прямоугольный объем центрального помещения перекрыт трехступенчатой крышей четырехскатной формы. Для интерьера синагоги характерен минимум декоративного украшения. На сегодняшний день сохранились росписи стен и уникальный потолочный плафон.



**Ансамбль бывшего монастыря базилян** (Петропавловский костел со звонницей, ограждением и воротами; декоративное украшение интерьера: три алтаря, амвон; жилой корпус, каплица)


Местоположение: Ошмянский район, аг. Боруны

Географические координаты: 54.316663, 26.139513

В 1692 году в честь иконы Матери Божьей Борунской при финансировании Николая Песляка был построен деревянный храм. В 1700-1707 годах на месте деревянного возведен каменный храм, уничтоженный пожаром и восстановленный Львом Кишкой в 1715 году. В 1747-1757 годах по проекту А.Асикевича построен костел, дошедший до наших дней.

Костел – памятник архитектуры барокко и рококо. Имеет каноническую трехнефную, 2-х башенную базиликальную планировочную структуру: прямоугольный объем храма под 2-х скатной крышей переходит в полукруглую абсиду.

В костеле почитается икона Матери Божьей Борунской. Первоначально икона принадлежала проповеднику и миссионеру Иософату Бражису, позднее - Николаю Песляку. После возвращения в 1922 году святыня находится в храме.



### **Церковь Святого Великомученика Георгия – Победоносца**

Местоположение: Ошмянский район, аг. Гольшаны


Географические координаты: 54.255663, 26.013513

Церковь построена в течение одного года с 1900 по 1901 в центре деревни. Торжественно храм освящен 9 декабря 1901 года.

Памятник архитектуры ретроспективно -русского стиля. Храм 4-х частной продленно-осевой композиции :двухъярусная шатровая звонница, трапезная, основной объем, 5-гранная абсида. В силуэте здания доминируют луковичеподобные купола над звонницей и четырехскатной крышей основного объема.

С 1999 года в храме находится частичка мощей святой Иулиании Гольшанской, небесной заступницы молодежи.





**Ансамбль монастыря францисканцев** (костел Иоанна Крестителя; роспись алтарной стены костела; жилой корпус; ограждение с воротами-звонницей)

Местоположение: Ошмянский район, аг. Гольшаны

Географические координаты: 54.256891, 26.009865

Здание костела возведено в начале 16 века, в 1618 году перестроено при финансировании Павла Сапеги для монахов-францисканцев, которых он сюда пригласил. В 1770 году здание разобрано до основания, на его месте возведен новый католический храм. В начале 19 века перед костелом построены ворота - звонница.

Костел - памятник архитектуры раннего барокко: трехнефная безбашенная базилика. Художественный акцент интерьера - фресковая композиция на полукруглой стене.

В каплице правого нефа находилось надгробие Павла Сапеги и его жен - выдающееся произведение ренессансной скульптуры.

Монастырь- П-подобное кирпичное двухэтажное здание, примыкающее к костелу с юго-западной стороны. Внутренняя планировка галерейного типа с односторонним размещением помещений. Фасады и интерьер здания лишены декора.



## **Руины бывшего замка Сапеги с фрагментами оборонительных сооружений**

Местоположение: Ошмянский район, аг. Гольшаны

Географические координаты: 54.251595, 26.020224

Гольшанский замок возведен в 1610 году Павлом Сапегой. Своей композицией отдаленно напоминает Мирский замок и представляет собой прямоугольное замкнутое строение. Жилые корпуса с башнями создают замкнутый двор. Мощные оборонительные стены, характерные для 16 века уступили место жилому фасаду, шестигранные башни стали меньше и стройней. Напротив замковых ворот находилась каплица. Композиция напоминает голландские замки, что свидетельствует о влиянии голландско-фломандской архитектуры. Интерьеры замка были украшены живописью, дорогой мебелью, имелась богатая библиотека.

Благодаря роману В.Короткевича «Черный замок Ольшанский», существует романтическая легенда о Белой даме и Черном монахе. Территория замка является местом проведения традиционного фестиваля «Гольшанский замок».



### **Каплица с деревянной скульптурой**

Местоположение: Ошмянский район, аг. Гольшаны

Географические координаты: 54.254553, 26.018196

Построена из кирпича в юго-восточной части агрогородка. Памятник архитектуры неоклассицизма. Трехъярусная четырехгранная башня с шатровым покрытием с крестом. Внутри установлена деревянная скульптура Иисуса Христа.





## Территория, где размещался Георгиевский костел

Местоположение: Ошмянский район, аг. Гравжишки

Географические координаты: 54.329744, 25.840081

Костел Святых Апостолов Петра и Павла был построен из дерева во второй половине 18 века на месте храма, возведенного в 1495 году при финансировании владельца имения Николая Бутрима. Перестраивался в 1640 году.

Памятник деревянной архитектуры с чертами барокко.

Основной сруб имел сложную планировочную форму с выступающими крыльями трансепта и боковыми звонницами, пристроенной большой 5-гранной абсидой с боковыми сокрестиями. Храм был накрыт единой двухскатной гонтовой крышей.

Центральная часть молитвенного зала объединена с абсидой сводом. Художественно-декоративный акцент интерьера - деревянные барочные алтари.

На сегодняшний день здание костела не сохранилось. На территории сохранилась башня-звонница.





## **Петропавловский костел (Орнаментальная роспись интерьера)**

Местоположение: Ошмянский район, аг. Жупраны

Географические координаты: 54.471114, 26.085619

Построен в 1854-1875 годах из кирпича при финансовой поддержке графа Адама фон Гуттен-Чапского. Памятник архитектуры неоготики. Сочетание кирпича и бутового камня доведено в кладке стен до уровня мозаичного панно. Прямоугольный в плане 3-нефный храм накрыт двухскатной крышей, с фронтального фасада - башня-звонница.

В интерьере 6 мощных граненых столбов разделяют зал на 3 нефа, среди которых самый большой - центральный, завершенный в абсиде алтарем. Убранство костела исполнено преимущественно в ретроспективно-барочном стиле. В 1901 году внутри костела установлена мемориальная табличка в честь Франтишка Богушевича выполненная скульптором Яном Арасимовичем.



## **Костел Девы Марии (Главный и два боковых алтаря).**

Местоположение: Ошмянский район, аг. МурованаяОшмянка

Географические координаты: 54.456869, 25.784849

Костел построен в 1790 году на месте костела 1650 года. Памятник архитектуры с использованием элементов барокко, классицизма и традиций народного деревянного зодчества. Храм - большой сруб под высокой двухскатной крышей. Декоративно-пластическим акцентом являются три резных деревянных алтаря, выполненные в стиле барокко.



## Памятники археологии

### **Городище периода средневековья, 12-14, 15-18 в.в.**

Местоположение: аг. Гольшаны, 1,5 км на восток

Географические координаты: 54.273004, 26.034833

Площадка прямоугольной формы с закругленными углами размерами 70x80 метров. Мощность культурного пласта от 0,4 метров (в центре), до 1,5 метра (около вала).

При раскопках выявлены остатки печек – каменок, которые остались от наземного жилья. Среди находок – глиняная посуда, наконечники стрел, шпоры, орудия труда, фрагменты стеклянной посуды, металлические амулеты. Материалы раскопок датируются 12-16 веками.



### **Каменный могильник периода позднего средневековья, 14-16 в.в.**

Место положения: Ошмянский район, д. Жодовка

Географические координаты: 54.327759, 25.598906

Расположен на северо-западной окраине деревни. Возвышение высотой не более 1 метра. По краям прямоугольник выложен камнями. Внутри него находятся каменные могилы.





### **Курганный могильник периода средневековья, 12-14 в.в.**

Местоположение: Ошмянский район, д. Клевица

Географические координаты: 54.292372, 25.737479

Курганный могильник находится на северо-западе от деревни, в лесу. 30 курганов размещены по левую сторону грунтовой дороги, один - по правую сторону. Высота курганов от 0,3 до 1,5 метра, диаметр - от 5 до 12 метров.



### **Городище периода железного века, 3-4 столетия н.э.**

Местоположение: Ошмянский район, д. Щепановичи

Географические координаты: 54.305244, 25.874262

Городище расположено в лесу урочища Жижняны. Высота от 4 до 10 метров. Площадка овальная размерами 95 x 47 метра. В северо-восточной части край площадки возвышается - прослеживаются остатки вала высотой около 2 метров. Толщина культурного пласта около 1,2 метра. Выявлена лепная штрихованная керамика. На городище не позже 3-4 веков жило население культуры штрихованной керамики.






## Памятники истории

### **Братская могила, 1944 г.**

Местоположение: г. Ошмяны, в городском парке

Географические координаты: 54.425969, 25.941117

В братской могиле воинов и партизан захоронено 277 человек. Это воины, которые погибли при освобождении Ошмян и партизаны бригады им. Гастелло, которые погибли в боях против немецко-фашистских захватчиков в 1943-1944 годах. В 1958 году на братской могиле поставлен памятник- скульптура воина. В 1963 году в могилу перенесены останки воинов, которые умерли от ран в военном госпитале в Островецком районе. В 2000 году сюда перезахоронены останки 12 воинов Красной Армии, попавших в плен и расстрелянных в 1941 году.



## Памятник на могиле А. Снядецкого

Местоположение: Ошмянский район, д. Городники

Географические координаты: 54.371463, 25.857758

Памятник на могиле А. Снядецкого-известного ученого, автора более 70 трудов по химии, биологии, медицине, профессора Виленского университета. Памятник в стиле ампира поставлен в 1839 году по заказу сына. Памятник представляет собой увенчанную крестом урну на прямоугольном постаменте.



## Могила Ф. Богушевича, 1900 год

Местоположение: Ошмянский район, аг. Жупраны

Географические координаты: 54.470887, 26.084651

8 декабря 1975 года на могиле поэта открыта стела сего барельефным изображением. Архитектор К. Асадов, скульпторы В. Даненков, В. Петраев. В могиле кроме поэта похоронены его родные.



## Пункт «Тупишки» геодезической дуги Струве, 19 век

Местоположение: Ошмянский район, 0,6 км на юго-запад от д. Цюпишки

Географические координаты: 571730 260243

В период с 1816 по 1855 год проводилась работа по определению параметров Земли, её размеров и формы. Дуга, прошедшая через 10 государств, названа в честь выдающегося астронома и геодезиста Василия Струве. В 2005 году в Список всемирного наследия ЮНЕСКО внесено 34 пункта, в том числе «Тупишки». В 2007 году на пункте установлен памятный знак.





## Памятники искусства

### Памятник Францішку Богушевічу

Местоположение: Ошмянский район, аг. Жупраны

Географические координаты: 54.469726, 26.086839

Памятник установлен 30 ноября 1958 года. Автор – скульптор З. Азгур.

