

ОШМЯНСКИЙ
районный
исполнительный
комитет

Неиспользуемые объекты недвижимости коммунальной собственности Ошмянского района, предлагаемые для продажи в 2026 году

Здание ФАПа

Адрес	Гродненская область, Ошмянский район, Борунский сельсовет, аг. Боруны, ул. Горная, 4
Балансодержатель	Коммунальное районное сельскохозяйственное унитарное предприятие «Экспериментальная база «Боруны»
Сведения о капитальном строении	Инвентарный номер: 440/С-9457 Площадь (кв.м.): 72,9 Назначение: здание специализированное здравоохранения и (или) предоставления социальных услуг Составные части: две террасы дер. столб, сарай блочный, уборная дощатая, забор решетч. на мет. столбах, калитка дерев., дорожка цементно-бетон., ворота дерев., забор метал.сетка на метал. столбах Год постройки: 1977
Сведения о земельном участке	Кадастровый номер: 424980402101000137 Площадь земельного участка (га): 0,0853 Целевое назначение: для содержания и обслуживания здания фельдшерско-акушерского пункта

Школа

Адрес	Гродненская область, Ошмянский район, Борунский сельсовет, д. Горецковщина, ул.Зеленая, 31-2
Балансодержатель	Коммунальное районное сельскохозяйственное унитарное предприятие «Экспериментальная база «Боруны»
Сведения о капитальном строении	Инвентарный номер: 92 Площадь (кв.м.): 178,3 Назначение: помещение образовательного, воспитательного и (или) научного назначения Составные части: ½ подвала, ½ сарая, терраса Год постройки: 1987
Сведения о земельном участке	Кадастровый номер: Площадь земельного участка (га): Целевое назначение:

Здание столовой

Продажа за 1 базовую величину!

Адрес	**Гродненская область, Ошмянский район, Новоселковский сельсовет, д. Мостовилишки, 33А**
Балансодержатель	Коммунальное районное сельскохозяйственное унитарное предприятие «Экспериментальная база «Боруны»
Сведения о капитальном строении	Инвентарный номер: 604 Площадь (кв.м.): 97,3 Назначение: здание специализированное для общественного питания Составные части: - Год постройки: 1977
Сведения о земельном участке	Кадастровый номер: 424984207601000093 Площадь земельного участка (га): 0,0598 Целевое назначение: земельный участок для строительства и обслуживания здания столовой

Склад

Адрес	Гродненская область, Ошмянский район, Кольчунский с/с, 22Б, вблизи д. Буденовка
Балансодержатель	Коммунальное сельскохозяйственное унитарное предприятие «Крейванцы»
Сведения о капитальном строении	Инвентарный номер: 440/С-106666 Площадь (кв.м.): 1239,9 Назначение: здание неустановленного назначения Составные части: пристройка Год постройки: 1971
Сведения о земельном участке	Кадастровый номер: 424982400001002785 Площадь земельного участка (га): 0,3249 Целевое назначение: земельный участок для строительства и обслуживания склада

Продажа за 1 базовую величину!

Здание комплексного приемного пункта



Адрес	Гродненская область, Ошмянский район, Крейванцевский сельсовет, д. Онжадово, 28А
Балансодержатель	Ошмянское унитарное коммунальное предприятие бытового обслуживания населения «Ошмяны-быт»
Сведения о капитальном строении	Инвентарный номер: по бухгалтерскому учету 646 Общая площадь (кв.м.): 57,9 Назначение: здание специализированное для бытового обслуживания населения Составные части: пристройка Год постройки: 1978
Сведения о земельном участке	Кадастровый номер: 424982718601000046 Площадь земельного участка (га): 0,0691 Целевое назначение: для строительства и обслуживания комплексно-приемного пункта

Продажа за 1 базовую величину!

Здание котельной

Адрес	Гродненская область, Ошмянский район, Каменнологский сельсовет, аг. Каменный Лог, ул. Центральная, 11
Балансодержатель	Ошмянское районное унитарное предприятие жилищно-коммунального хозяйства
Сведения о капитальном строении	Инвентарный номер: 440/С-10228 Общая площадь (кв.м.): 133,5 Назначение: здание специализированное коммунального хозяйства Составные части: газоотвод, дымовая труба металлическая Год постройки: 1984
Сведения о земельном участке	Кадастровый номер: 424982008601000090 Площадь земельного участка (га): 0,0806 Целевое назначение: земельный участок для размещения объектов коммунального хозяйства

Баня

ПРОДАНО

Адрес	**Гродненская область, Ошмянский район, Новоселковский сельсовет, аг. Новоселки, ул. Центральная, 70**
Балансодержатель	Ошмянское районное унитарное предприятие жилищно-коммунального хозяйства
Сведения о капитальном строении	Инвентарный номер: 440/С-10278 Общая площадь (кв.м.): 200,6 Назначение: здание специализированное для бытового обслуживания населения Составные части: пристройка, асфальтобетонное покрытие Год постройки: 1981
Сведения о земельном участке	Кадастровый номер: 424984209101000091 Площадь земельного участка (га): 0,0991 Целевое назначение: земельный участок для размещения объектов бытового обслуживания населения

Баня

Адрес	**Гродненская область, Ошмянский район, Гравжишковский сельсовет, аг. Гравжишки, ул. Советская, 28А**
Балансодержатель	Ошмянское районное унитарное предприятие жилищно-коммунального хозяйства
Сведения о капитальном строении	Инвентарный номер: 440/С-10960 Общая площадь (кв.м.): 82,8 Назначение: здание специализированное коммунального хозяйства Составные части: уборная, навес, покрытие Год постройки: 1969
Сведения о земельном участке	Кадастровый номер: 424981303101000177 Площадь земельного участка (га): 0,0983 Целевое назначение: земельный участок для размещения объектов коммунального хозяйства (для содержания и обслуживания здания бани)

Нежилые помещения

Адрес	Гродненская область, Ошмянский район, г. Ошмяны, ул. Борунская, 22-1, 22-2
Балансодержатель	Ошмянское районное унитарное предприятие жилищно-коммунального хозяйства
Сведения о капитальном строении	Инвентарные номера: 440/D-25293, 440/D-25294 Общая площадь (кв.м.): 59,3, 40,3 Назначение: помещение неустановленного назначения Составные части: пристройка, погреб Год постройки: 1896
Сведения о земельном участке	Кадастровый номер: 424950100001001492 Площадь земельного участка (га): 0,1498 Целевое назначение: для строительства и обслуживания здания многофункционального

Нежилое помещение

Адрес	Гродненская область, Ошмянский район, г. Ошмяны, ул. Чкалова, 1-1
Балансодержатель	Ошмянское районное унитарное предприятие жилищно-коммунального хозяйства
Сведения о капитальном строении	Инвентарные номера: 440/D-25393 Общая площадь (кв.м.): 40,0 Назначение: помещение, не относящееся к жилищному фонду Составные части: пристройка, погреб Год постройки: 1910
Сведения о земельном участке	Кадастровый номер: 424950100001000307 Площадь земельного участка (га): 0,0654 Целевое назначение: для строительства и обслуживания здания многофункционального

Нежилые помещения

Адрес	Гродненская область, Ошмянский район, г. Ошмяны, ул. Чкалова, 1-2, 1-2а
Балансодержатель	Ошмянское районное унитарное предприятие жилищно-коммунального хозяйства
Сведения о капитальном строении	Инвентарные номера: 440/D-25394, 440/D-25395 Общая площадь (кв.м.): 27,8, 18,7 Назначение: помещения, не относящиеся к жилищному фонду Составные части: пристройка, погреб, пристройка, погреб Год постройки: 1910
Сведения о земельном участке	Кадастровый номер: 424950100001000307 Площадь земельного участка (га): 0,0654 Целевое назначение: для строительства и обслуживания здания многофункционального

Нежилое помещение

Адрес	Гродненская область, Ошмянский район, г. Ошмяны, ул. Чкалова, 1-4
Балансодержатель	Ошмянское районное унитарное предприятие жилищно-коммунального хозяйства
Сведения о капитальном строении	Инвентарные номера: 440/D-25396 Общая площадь (кв.м.): 31,0 Назначение: помещение, не относящееся к жилищному фонду Составные части: пристройка, погреб Год постройки: 1910
Сведения о земельном участке	Кадастровый номер: 424950100001000307 Площадь земельного участка (га): 0,0654 Целевое назначение: для строительства и обслуживания здания многофункционального

Продажа за 1 базовую величину!

Здание школы с принадлежностями

Адрес	**Гродненская область, Ошмянский район, Гравжишковский сельсовет, д. Клевица, 51А**
Балансодержатель	Управление образования Ошмянского районного исполнительного комитета
Сведения о капитальном строении	Инвентарный номер: 440/С-9793 Общая площадь (кв.м.): 1889,0 Назначение: здание специализированное для образования и воспитания Составные части: покрытие, водопроводная сеть, канализационная сеть Год постройки: 1971г.
Сведения о земельном участке	Кадастровый номер: 424981305601000086 Площадь земельного участка (га): 0,7932 Целевое назначение: земельный участок для размещения объектов образования и воспитания (для обслуживания здания школы)

Продажа за 1 базовую величину!

Комплекс объектов, включающий изолированные помещения Каменнологского сельского Дома культуры и библиотеки, магазина с составными частями

Адрес	**Гродненская область, Ошмянский район, Каменнологский сельсовет, аг. Каменный Лог, ул. Центральная, 2-1, 2-2**
Балансодержатель	Сектор культуры Ошмянского райисполкома
Сведения о капитальном строении	Инвентарный номер: 440/D-4510, 440/D4511 Общая площадь (кв.м.): 1574,2 Назначение: Здание культурно-просветительного и зрелищного назначения Составные части: 2 изолированные помещения, покрытия, канализационная сеть, водопроводная сеть Год постройки: 1991
Сведения о земельном участке	Кадастровый номер: 424982008601000110 Площадь земельного участка (га): 0,4320 Целевое назначение: Земельный участок для размещения объектов культурно-просветительного и зрелищного назначения (для обслуживания здания сельского дома культуры и библиотеки)

Комплекс объектов и имущества

Адрес	**Гродненская область, Ошмянский район, Гольшанский сельсовет, аг. Гольшаны, ул. Борунская, 2, 2/1, 2/3, 2/4, 2/5, 2А**
Балансодержатель	УЗ «Ошмянская центральная районная больница»
Сведения о капитальном строении	Инвентарный номер: 440/С-11312, 440/С-6333, 440/С-11313, 440/С-11314, 440/С-11311, 440/С-12881 Общая площадь (кв.м.): 286,0, 7,0, 127,0, 63,4, 48,3, 125,4. Назначение: здания специализированные здравоохранения и предоставления социальных услуг Составные части: имеются Год постройки: 1937, 1979, 1950, 1937, 1937, 1937
Сведения о земельном участке	Кадастровый номер: 424980801101000112, 424980801101000516 Площадь земельного участка (га): 0,1481, 0,0381 Целевое назначение: земельные участки для размещения объектов здравоохранения и предоставления социальных услуг



Здание фельдшерско-акушерского пункта, сарай кирпичный

Адрес	Гродненская область, Ошмянский район, Крейванцевский сельсовет, д.Онжадово
Балансодержатель	УЗ «Ошмянская центральная районная больница»
Сведения о капитальном строении	Инвентарный номер: 440/С-10204, 440/С-10205 Общая площадь (кв.м.): 70,9, 15,0. Назначение: здание специализированное здравоохранения и предоставления социальных услуг Составные части: холодная пристройка кирпичная, сарай дощатый, уборная дощатая, забор деревянный решетчатый, две калитки дерев., дорожка асфальтобетонная, колодец ж/б кольца Год постройки: 1966
Сведения о земельном участке	424982718600000001 Площадь земельного участка (га): 0,1343 Целевое назначение: земельный участок для размещения объектов здравоохранения и предоставления социальных услуг (для содержания и обслуживания фельдшерско-акушерского пункта)