




Каталог воинских захоронений, памятных знаков и обелисков, посвященных Великой Отечественной войне, расположенных на территории Ошмянского района.



Содержание

Введение	5
1. Воинские захоронения и захоронения жертв войн	7
1.1. Братская могила советских воинов и партизан (г. Ошмяны, ул. Советская)	7
1.2. Братская могила (г. Ошмяны, ул. Я. Колоса)	14
1.3. Место массового уничтожения мирных жителей цыганской национальности (Гольшанский сельисполком, д. Новосяды)	17
1.4. Место массового уничтожения мирных жителей еврейской национальности (Жупранский сельисполком, д. Ягеловщина)	21
1.5. Место массового уничтожения еврейской национальности (Жупранский сельисполком, д. Люговщина)	25
1.6. Индивидуальная могила советскому воину Кавецкому И.Г. (Гольшанский сельисполком, аг. Гольшаны)	30
1.7. Место массового уничтожения мирных жителей еврейской национальности (Мурованоошмянковский сельисполком, урочище Углеево)	33
1.8. Индивидуальная могила неизвестному солдату (Жупранский сельисполком, д. Микутяны)	37
2. Памятные знаки	39
2.1. Памятник борцам за Советскую власть (г. Ошмяны, ул. Советская)	39
2.2. Памятник Зое Космодемьянской (г. Ошмяны, ул. Советская)	40
2.3. Памятник Олегу Кошевому (г. Ошмяны, ул. Мицкевича)	42
2.4. Памятник воинам-землякам, погибшим в годы Великой Отечественной войны (Гольшанский сельисполком, д. Михайловщина)	44
2.5. Памятник воинам-землякам, погибшим в годы Великой Отечественной войны (Гравжишковский сельисполком, д. Клевица)	45
2.6. Памятник воинам-землякам, погибшим в годы Великой Отечественной войны (Гродинский сельисполком, д. Гроди)	46
2.7. Памятник воинам-землякам, погибшим в годы Великой Отечественной войны (Гродинский сельисполком, д. Толминово)	48
2.8. Памятник воинам-землякам, погибшим в годы Великой Отечественной войны (Жупранский сельисполком, аг. Жупраны)	49

- 2.9. Памятник воинам-землякам, погибшим в годы Великой Отечественной войны (Жупранский сельисполком, аг. Краковка) 51
- 2.10. Памятник воинам-землякам, погибшим в годы Великой Отечественной войны (Жупранский сельисполком, д. Поляны) 53
- 2.11. Памятник воинам-землякам, погибшим в годы Великой Отечественной войны (Каменнологский сельисполком, аг. Каменный Лог) 54
- 2.12. Памятник воинам-землякам, погибшим в годы Великой Отечественной войны (Каменнологский сельисполком, д. Цуденишки) 55
- 2.13. Памятник воинам-землякам, погибшим в годы Великой Отечественной войны (Кольчунский сельисполком, аг. Кольчуны) 56
- 2.14. Памятник воинам-землякам, погибшим в годы Великой Отечественной войны (Кольчунский сельисполком, д. Буденовка) 57
- 2.15. Памятник воинам-землякам, погибшим в годы Великой Отечественной войны (Крейванцевский сельисполком, аг. Крейванцы) 58
- 2.16. Памятник воинам-землякам, погибшим в годы Великой Отечественной войны (Новоселковский сельисполком, д. Моствилишки) 59
- 2.17. Памятник воинам-землякам, погибшим в годы Великой Отечественной войны (Гольшанский сельисполком, д. Семерники) 60
3. Обелиски 62
- 3.1. Обелиск славы воинам-землякам, погибшим в годы Великой Отечественной войны (Борунский сельисполком, аг. Боруны) 62
- 3.2. Обелиск славы воинам-землякам, погибшим в годы Великой Отечественной войны (Борунский сельисполком, д. Гиневцы) 63
- 3.3. Обелиск славы воинам-землякам, погибшим в годы Великой Отечественной войны (Гольшанский сельисполком, аг. Гольшаны) 64
- 3.4. Обелиск славы воинам-землякам, погибшим в годы Великой Отечественной войны (Гольшанский сельисполком, д. Доргишки) 65
- 3.5. Обелиск славы воинам-землякам, погибшим в годы Великой Отечественной войны (Гольшанский сельисполком, д. Дертники) 66

- 3.6. Обелиск славы воинам-землякам, погибшим в годы Великой Отечественной войны (Жупранский сельисполком, аг. Станция Ошмяны) 71
- 3.7. Обелиск славы воинам-землякам, погибшим в годы Великой Отечественной войны (Новоселковский сельисполком, аг. Новоселки) 72
- 3.8. Обелиск славы воинам-землякам, погибшим в годы Великой Отечественной войны (Мурованоошмянковский сельисполком, аг. Мурованная Ошмянка) 73
- 3.9. Обелиск славы в честь воинов-освободителей Ошмянского района (Жупранский сельисполком, д. Нарбуты) 74
4. Мемориальные доски 81
- 4.1. Мемориальная доска Каминскому А.А. (г. Ошмяны, ул. Советская) 81
5. Курганы 86
- 5.1. Курган славы в честь воинов-земляков, погибших в годы Великой Отечественной войны (Гравжишковский сельисполком, аг. Гравжишки) 86
- 5.2. Курган славы в честь воинов-земляков, погибших в годы Великой Отечественной войны (Гравжишковский сельисполком, д. Щепановичи) 87
- 5.3. Курган славы в честь воинов-земляков, погибших в годы Великой Отечественной войны (Мурованоошмянковский сельисполком, д. Рудишки) 88
- 5.4. Курган памяти в честь воинов-земляков, погибших в годы Великой Отечественной войны (Борунский сельисполком, д. Горецковщина) 89
6. Стелы 90
- 6.1. Стела в честь воинов-земляков погибших в годы Великой Отечественной войны (Каменнологский сельисполком, д. Погири) 90
- 6.2. Стела в честь воинов-земляков погибших в годы Великой Отечественной войны (Крейванцевский сельисполком, д. Гордиевцы) 91
7. Неучтенные захоронения 92
- Заключение 95
- Источники информации 97

Введение

Работа по поддержанию в надлежащем состоянии памятников боевой и трудовой славы, мест захоронений защитников Отечества, установлению неизвестных имен погибших, судеб пропавших без вести и увековечению их памяти на территории Ошмянского района проводится на основании Положения, утвержденного Указом Президента Республики Беларусь от 24.03.2016 № 109 «Об увековечении памяти о погибших при защите Отечества и сохранении памяти о жертвах войн» (далее – Положение) и руководящего документа районного военного комиссариата (Постановления Министерства обороны Республики Беларусь от 09.08.2016 № 17 «Об утверждении Инструкции о порядке государственного учета, переноса воинских захоронений и захоронений жертв войн, регистрации захоронений иностранных военнослужащих на территории Республики Беларусь и ведения автоматизированных банков данных» (далее – Инструкция), решения Ошмянского районного исполнительного комитета от 14.03.2023 года № 202 по закреплению за памятниками организациями, предприятиями, хозяйствами, учреждениями и учебными заведениями Ошмянского района, решения Ошмянского районного Совета депутатов от 29.12.2021 года № 299 «О комплексе мероприятий по реализации в Ошмянском районе Государственной программы «Увековечение памяти о погибших при защите Отечества» на 2021 – 2025 годы».

В районе налажена четкая система по учету, паспортизации воинских захоронений, захоронений жертв войн и захоронений иностранных граждан. Документы паспортизации хранятся в районном исполнительном комитете и военном комиссариате, а копии в районном совете ветеранов. В районе насчитывается 18 паспортизированных захоронений, в том числе 8 воинских захоронений, 4 захоронения жертв войн и 6 захоронений иностранных граждан. Всего на территории района захоронено 2055 человек, в том числе в воинских захоронениях захоронено 385 человек, в захоронениях жертв войн захоронено 1670 человек. В захоронениях иностранных граждан захоронено примерно 602 человека. Ежегодно в районе проводится сверка учетных данных райисполкома и военного комиссариата по паспортизированным захоронениям с составлением сводной ведомости, копия которой находится в районном совете ветеранов.

Отделом идеологической работы и по делам молодежи райисполкома создана электронная база данных по учету воинских захоронений, памятников, обелисков и мемориальных досок. В базу данных включено 53 наименования форм увековечения, в том числе 18 паспортизированных захоронений, 19 памятников, 9 обелисков, 4 кургана,

2 стелы и 1 мемориальная доска. База данных ежегодно уточняется с фотографированием форм увековечения.

За всеми формами увековечения решением районного исполнительного комитета за № 260 от 25.03.2019 года закреплены предприятия и учебные заведения, создана комиссия по обследованию памятников на предмет их состояния. Для работы районной комиссии (не реже одного раза в год) привлекаются члены постоянной комиссии по увековечению погибших при защите Отечества и сохранению памяти о жертвах войн районной ветеранской организации. Работа постоянной комиссии строится во взаимодействии с отделом идеологической работы и по делам молодежи райисполкома и военным комиссариатом на основании плана работы комиссии на год, работа комиссии ежегодно заслушивается на заседаниях президиума районного совета ветеранов.

Поисковые работы последний раз проводились в 2000 году. Останки 12 неизвестных погибших были перезахоронены с отданием воинских почестей в братской могиле в городском парке.

В 2021 году в процессе поисковых работ по установлению новых имен проведена исследовательская работа в центральной базе данных имен жертв Шоа Мемориального комплекса истории Холокоста "Яд Вашем". В ходе исследования были установлены имена 28 мирных жителей еврейской национальности, расстрелянных в урочище Бартели. Имена погибших внесены в обобщенный банк данных «Мемориал».

В 2023 году в процессе поисковых работ по установлению новых имен проведена исследовательская работа в центральной базе данных имен жертв Шоа Мемориального комплекса истории Холокоста "Яд Вашем". В ходе исследования были установлены имена 79 мирных жителей еврейской национальности, расстрелянных в урочище Бартели и урочище Углево. Имена погибших внесены в обобщенный банк данных «Мемориал».

1. Воинские захоронения и захоронения жертв войн

1.1. Братская могила советских воинов и партизан 1941-1945 гг.

Адрес:

Республика Беларусь, Гродненская область, г. Ошмяны, ул. Советская (городской парк)

Описание памятника:

На постаменте, обложенном гранитной плиткой, скульптура воина Советской армии с автоматом в руках, мемориальная доска с фамилиями погибших. Закончена реконструкция в 2020 году. Установлена табличка «Память. Единство. Победа»

Год возведения:

1958

Исторические сведения:

Боевые действия частей Красной Армии по освобождению Ошмянского района от немецко-фашистских захватчиков явились составной частью операции «Багратион», успешно проведённой нашим командованием летом 1944 года. Сражения в наших местах отличались быстротечностью, хотя в отдельных местах враг оказывал яростное сопротивление.

Естественные условия Ошмянской возвышенности немцы пытались использовать для создания прочной обороны на подступах к городу Вильнюсу.

Ещё в 1943 году на Ошмянщине появились первые оборонительные сооружения на линии Жупраны - река Ошмянка – Куцевичи - Боруны-Богданово.

По замыслу немецкого командования здесь должен был проходить один из основных оборонительных рубежей на востоке - так называемый «Восточный вал». Но из всех запланированных укреплений к началу летнего наступления Красной Армии фашисты смогли соорудить по одной, местами две линии траншей и окопов полного профиля, оборудованные стрелковыми ячейками и пулемётными площадками. Были подготовлены также аппарели для танков. Траншеи и окопы имелись и в глубине обороны.

Рубеж обороняли части 9-ой и 4-ой общевойсковых и 3-ей танковой немецких армий.

Ошмянский район освобождали войска 3-его Белорусского фронта, в ходе Вильнюсской наступательной операции (5-20 июля 1944 года). На Ошмянском направлении боевые действия вели четыре советские армии: 5-ая и 11-ая гвардейские общевойсковые, 5-ая гвардейская танковая и 1-ая воздушная.

Населённые пункты Ошмянского района освобождались в ходе их стремительного наступления на литовскую столицу.

5 июля 1944 года, перерезав железную дорогу на перегоне Соля-Ошмяны одновременно была взята ст.Ошмяны, положившая начало освобождения нашего района.

7-го июля 1944 года, командующий 5-ой гвардейской танковой армией Ротмистров П.А. поставил 3-му гвардейскому корпусу под командованием Ивана Антоновича Вовченко следующую задачу: «Наносить главные удары на Ошмяны, обходя Гольшаны восточнее, после овладения Ошмянами, наступать на Вильнюс, нанося удар между населёнными пунктами Медники и Тургели». Другому танковому корпусу этой армии – 29-му – предписывалось обходить Ошмяны с севера через Жупраны и наносить главный удар на Вильнюс, через Медники. Однако, это не значит, что танкисты двигались беспрепятственно. В документах отмечается, что оба корпуса за Жупраны, Гольшаны и Ошмяны вели напряжённые бои. Ошмяны с боем были взяты в 20 часов 7 июля. Окончательно из Ошмян немцы были выбиты через 6 часов после рейда танкистов к Вильнюсу, т.е. в 2 часа ночи 8 июля 1944 года, 31-й гвардейской стрелковой дивизией под командованием Ивана Кузьмича Щербины. В целом бои за освобождение района проходили с 5 по 9 июля 1944 года.

После военных действий, бойцы, погибшие в боях за Ошмянщину, были захоронены в братских и одиночных могилах на территории тех населённых пунктов, где они были убиты.

18 февраля 1946 года Совет Народных Комиссаров СССР принял постановление № 405-165с " О взятии на учет воинских захоронений, о благоустройстве и сохранении братских могил и захоронений бойцов и командиров Красной Армии, партизан и партизанок Великой Отечественной войны".

В постановлении военным отделам комитетов партии, местным советам, райвоенкоматам предписывалось до 1 июня 1946 года взять на учет все имеющиеся на подведомственной территории воинские захоронения, создать учет всех военных кладбищ, братских и одиночных могил погибших военнослужащих и партизан по районам

и областям. С этой целью воинские захоронения фотографировались, описывались, вписывались фамилии погибших, а затем создавались альбомы и книги. Все документы делались в трех экземплярах. Один экземпляр оставался в местном совете, второй в военкомате, третий передавался в ЦАМО.

Выполняя постановление Совета Народных Комиссаров СССР местные власти на 21 февраля 1946 г. взяли на учёт 40 братских и 99 индивидуальных захоронений. Одновременно в центры сельских Советов и в крупные населённые пункты района свозились останки погибших.

В г.Ошмяны первоначально имелись 4 братские могилы (2 в городском парке, 1 – за оградой православной церкви, 1 – на православном кладбище) и 2 индивидуальные (обе в парке) могилы. В них было захоронено 38 человек.

На этом этапе произошло укрупнение братских могил в г. Ошмяны и центрах сельских Советов. В г. Ошмяны остались 2 братские могилы: в городском парке и на православном кладбище.

На втором этапе (год неизвестен) останки всех павших воинов и партизан из центров сельских Советов были перенесены в районный центр (в городской парк и православное кладбище).

В 1958 г. состоялось открытие памятника погибшим воинам и партизанам в городском парке. Автор – Заир Азгур.



На постаменте, обложенном гранитной плиткой, размещена скульптура воина Советской Армии с автоматом в руках. Памятник, высотой 5,5 м.

Уже в 1963 г. из д. Липники (сейчас Островецкого района, в 1962-1964 гг. входила в Ошмянский район), где размещался военный госпиталь, в Ошмянский городской парк были перенесены останки воинов, которые умерли от ран в госпитале в 1944 г.



...Хрупкие черенки сирени... Они были посажены в городском парке рядом с памятником погибшим воинам и партизанам. Инициатором посадки стала семья Виктора Черныша, похороненного в братской могиле в далёком 1973 году. Учащиеся 7 класса СШ №2 г. Ошмяны под руководством учителя истории, ветерана Великой Отечественной войны Анны Ивановны Боборыкиной, провели поиск родных и близких младшего лейтенанта Виктора Николаевича Черныша. Они сумели найти в далёком сибирском городе Омске мать, брата Александра Николаевича. Мама героя не смогла приехать, тяжёлая болезнь приковала её к постели, а затем её не стало. Но в наш город приехал младший брат В.Черныша с семьёй – женой Тамарой Васильевной и сыном Сашей. Они побывали в Ошмянах, встретились с юными следопытами из СШ №2, с А.И.Боборыкиной, побывали в Ошмянском краеведческом музее, подарив ему ряд бесценных реликвий – аттестат зрелости, фотографии с выпускного 10 класса 53-й школы г. Омска, где учился Виктор, а также фото, где Виктор – курсант военного училища.

В 1985 г. проведена реконструкция памятника, заменены мемориальные плиты.



В начале 2000 г. на окраине города были найдены останки советских воинов, узников Ошмянского лагеря военнопленных, расстрелянных летом 1941 г. Торжественная церемония перезахоронения прошла 12 декабря 2000 г.

В 2019 - 2020 гг. проходила комплексная реконструкция воинского захоронения в городском парке. Обновлённый памятник стал центром проведения многих мероприятий города и района. Сюда приходят молодожёны в день своего бракосочетания, продолжая традицию, которой уже несколько десятков лет.

В братской могиле захоронено 294 человека, из них - имена 159 известны, а 135 воинов остаются неизвестными. Они погибли при освобождении города от немецко-фашистских захватчиков в июле 1944 года.

Охранная зона (границы захоронения) - ширина - 4,2 м, длина - 15,1 м.

Уход за воинским захоронением, согласно паспорта воинского захоронения № 1797 осуществляет Ошмянское РУП ЖКХ, ГУО «Средняя школа № 2 г. Ошмяны», ГУ «Территориальный центр социального обслуживания населения Ошмянского района», Ошмянский цех газового хозяйства производственного управления «Сморгоньмежрайгаз» производственного республиканского унитарного предприятия «Гроднооблгаз».


Координаты (широта):

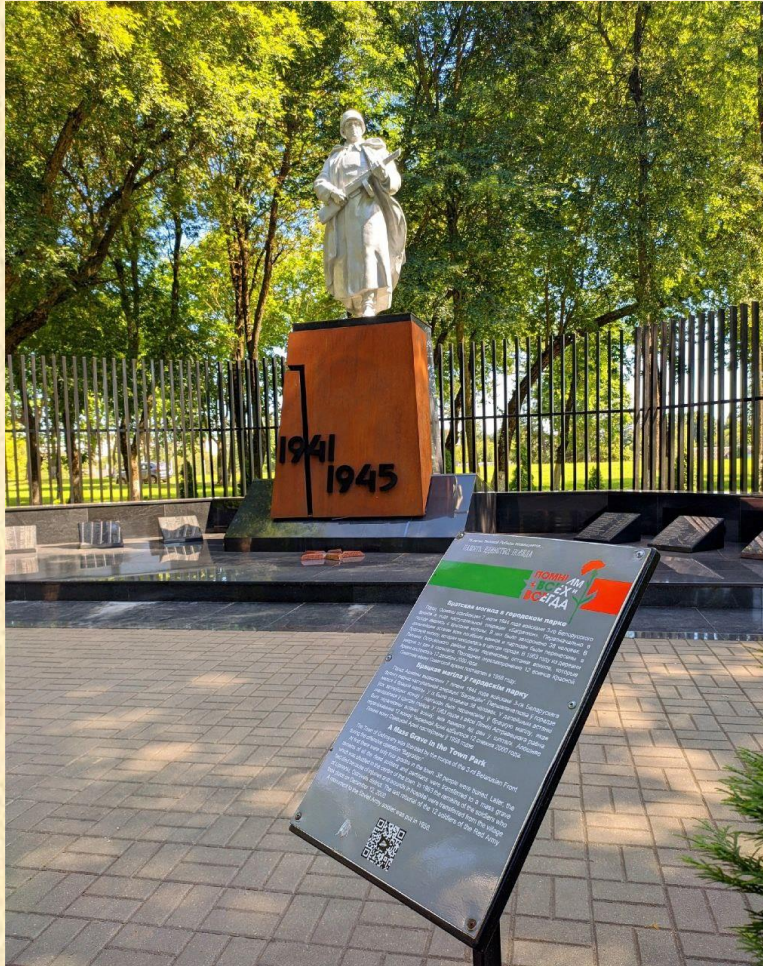
54.425796603367

Координаты (долгота):

25.941261304462

Фотографии:





1.2. Братская могила советских воинов и партизан

Адрес:

Республика Беларусь, Гродненская область, г. Ошмяны, ул. Я. Колоса (расположено на северо-западной окраине города, старое городское кладбище)

Описание памятника:

Бетонная стела с мемориальной плитой с фамилиями погибших установлена в 1973 году. Текст надписи: Вечная слава воинам, погибшим в боях за свободу и независимость нашей Родины в Великой Отечественной войне 1941-1945 гг. Установлена табличка «Память. Единство. Победа».

Год возведения:

Время первоначального возведения памятника неизвестно

Исторические сведения:

Захоронено 74 советских военнослужащих и 8 участников сопротивления (33 - известных, 49 - неизвестных). Все погибли в период 1944-1945 гг. на территории Ошмянского р-на, в 1958 г. перезахоронены в братскую могилу.

Ошмянский район был освобождён от немецко-фашистских захватчиков войсками 3-го Белорусского фронта, в ходе Вильнюсской наступательной операции, проведённой 5-20 июля 1944 г., которая являлась частью операции «Багратион».

Бои на территории Ошмянского района велись войсками четырёх армий: 5-й и 11-й гвардейских общевойсковых, 5-й гвардейской танковой и 1-й воздушной. Бои за район начались 5 июля и закончились к утру 9 июля 1944 г.

Воины подразделений, участвующих в боях за Ошмянщину и погибшие в разных местах района, по решению Совета депутатов Ошмянского района, были перенесены в братскую могилу города Ошмяны в 1946 г. Первоначально над братской могилой была сооружена пирамидка со звездой. Когда был установлен памятник из камня и бетона.



Памятник на братской могиле 1960 г.

В 1973 г. проведена реконструкция воинского захоронения.

На захоронении установлена трёхметровая бетонная стела с мемориальной плитой – «Воинам, погибшим в боях за свободу и независимость нашей Родины в Великой Отечественной войне 1941-1945г.г.». Автор – Владимир Григорьевич Шелег, председатель межколхозной строительной организации (МСО). Работы выполнялись строительной бригадой этой же организации. Открытие памятника на братской могиле состоялось 6 июля 1973 г. Об открытии сообщила газета «Красное знамя» от 10 июля 1973 г.


В могиле захоронено 82 человека, их имена вписаны на мемориальной табличке, имена 49 человек неизвестны, известных 33 человека, из них военнослужащих 25 человек и 8 участников партизанского движения. Охранная зона (границы захоронения) по ширине – 2,6м., по длине – 5,1м.

Уход за воинским захоронением, согласно паспорта воинского захоронения № 1798 производят Ошмянское РУП ЖКХ, ГУО «Средняя школа № 1 г. Ошмяны имени М.М. Гружевского», отдел внутренних дел Ошмянского районного исполнительного комитета, ОАО «Радиотехника»

Координаты:

54.426666666933, 25.926388889136

Фотографии:



1.3. Место массового уничтожения мирных жителей цыганской национальности

Адрес:

Республика Беларусь, Гродненская область, Ошмянский район, Гольшанский сельисполком, д. Новосяды (расположено в 150 метрах на юго-восток от кладбища)

Описание памятника:

Захоронено 44 мирных жителя, расстрелянных в ноябре 1942 года, фамилии неизвестны. Памятник на могиле открыт в 1967 году. Установлена табличка «Память. Единство. Победа».

Год возведения:

1967

Исторические сведения:

Недалеко от деревни, в направлении Ремейкишек, в метрах стопятидесяти от кладбища стоит памятник расстрелянным в ноябре 1942 года цыганам. Одни утверждают, что фашисты расстреляли здесь 38 цыган, другие — 42 из 44, похороненных в братской могиле.

На месте захоронения в 1967 году была сделана ограда и установлен памятник.



27 сентября 1977 г. начались работы по сооружению нового памятника, который 25 октября 1977 г. был открыт, автор – инженер МСО г. Ошмяны Пётр Григорьевич Черняк. На бетонной плите надпись: «Жертвам фашизма Вов. 1941-1945 гг.»

К сожалению, люди, живущие в деревне, уже не помнят тех событий. Только отрывки, оставшиеся со слов родных. Мать Зинаиды Иосифовны Астравович рассказывала, что людей тех гнали со станции Ошмяны. Когда немцы уехали, то местные жители ходили смотреть то место. Там шевелилась земля. Но подойти боялись, полицейские отгоняли любопытных не только грозными окликами, но и автоматными очередями.

Из воспоминаний 92-летней пенсионерки из г. Ошмяны Ядвиги Завадской, которая была свидетелем той ужасной трагедии. “Люди, услышав крики, выстрелы, лай собак, поспешили спрятаться в своих домах и сараях и оттуда наблюдали, что происходит. Я видела, как немцы гнали колонну людей. Одна цыганка попыталась убежать, однако её тут же расстреляли.

Когда конвой остановился, пленникам дали в руки лопаты и приказали копать длинный ров. Затем людей поставили в ряд и расстреляли. Среди местных жителей ходили разговоры о том, что одной цыганке удалось передать сельчанам маленького ребеночка. Девочка та выросла и сейчас ежегодно приезжает на братскую могилу расстрелянных цыган».

Корреспондентам газеты «Гродненская правда» удалось найти её. Галина Ивановна Александрова, та девочка, живет в Колодищах под Минском. Когда расстреляли ее большую семью и родных, ей было три года. Она не знает, каким образом её, двух сестричек и брата мать передала тети Лене из Норштов. Под страхом смерти белорусская женщина скрывала четверо цыганских детей. Примерно через год их нашла родная тетка и забрала к себе. Галина Ивановна безмерно благодарна женщине и ее родным за спасение. Фамилию своей спасительницы она не знает, но все ещё надеется на то, что ее родные откликнутся и расскажут подробности тех военных событий.


В начале 1990-х годов, был поставлен новый памятник. На высоком постаменте — крест (высота памятника — 3 метра). Зинаида Иосифовна Астравович не помнит точно, когда Галина Ивановна привозила рабочих из Минска, и как они ставили на том месте еще один памятник — лично от себя, подправляли ограждение. На гранитной плите надпись: "Горячо любимым мамочке, Кристине Вансевич, и отцу Ивану. Всем здесь погибшим страшной смертью. Память глубоко скорбящих дочери Галины и зятя Валика». Тогда рабочие жили в доме ее родителей. В последнее время с Галиной она

не встречалась, но местные жители говорят, что женщина по-прежнему приезжает в Новосяды.

Координаты:

54.409009, 25.883616

Фотографии:





1.4. Место массового уничтожения мирных жителей еврейской национальности

Адрес:

Республика Беларусь, Гродненская область, Ошмянский район, Жупранский сельисполком, д. Ягеловщина (расположено 1 км на юго-восток от деревни, урочище Ройста)

Описание памятника:

Мирные жители еврейской национальности. Текст надписи: Жертвам нацизма. Здесь 4 июля 1941 года, были расстреляны 353 узника Ошмянского гетто (на 3 языках). Реконструкция проведена в 2022 году. Установлена табличка «Память. Единство. Победа».

Год возведения:

1967

Исторические сведения:

Место массового уничтожения мирных жителей еврейской национальности. Захоронено 353 человека.

В Ошмянском гетто 3-4 июля 1941 г. 9-м оперативным отрядом немецкой полиции безопасности и СД проводилась очередная «акция», направленная на сокращение численности узников гетто.

3 июля из гетто были выведены и расстреляны в Бартелях более 700 мужчин в возрасте от 17 до 65 лет. На следующий день расстрелы продолжились. Из гетто были вывезены дети, женщины и старики, всего 353 человека и расстреляны в лесу на болоте близ д. Ягеловщина.

В 1967 г. в одном километре на юго-восток от деревни Ягеловщина, в урочище Ройста, на месте расстрела был насыпан Курган памяти. На мемориальной плите надпись: «Жертвам фашизма, павшим от рук палачей 1941 -1945».



Памятник 1967 г.



1997 г.



Реконструкция проведена в 2022 году.

Уход за захоронением осуществляют Жупранский сельский исполнительный комитет, КСУП «Краковка», ОАО «Ошмянский мясокомбинат», иностранное общество с ограниченной ответственностью "Унисон групп".

Координаты:

54.452222222178, 25.934722222153

Фотографии:



1.5. Место массового уничтожения еврейской национальности

Адрес:

Республика Беларусь, Гродненская область, Ошмянский район, Жупранский сельисполком, д. Люговщина (расположено 1,5 км на восток от деревни, урочище Бартели)

Описание памятника:

Мирные жители еврейской национальности. Реконструкция в 2020 году. Установлена табличка «Память. Единство. Победа».

Год возведения:

1958

Исторические сведения:

Место массового уничтожения жителей еврейской национальности. Захоронено 573 человека.

25 июня 1941 г. немецкие войска вошли в г. Ошмяны. Вскоре был сформирован Юденрат, который стал связующим звеном между немецкими оккупационными властями и еврейским населением города. Кроме того, немцы начали проводить в городе меры по уничтожению еврейского населения.

Уже в первые дни июля немцы отобрали несколько сотен молодых ошмянских евреев-мужчин, заперли их в синагоге и на следующий день вывезли их в сторону г. Лиды. Вывезенных больше никто не видел. В дневнике Хинды Даул описана эта процедура: «Через три недели солдаты и полицейские ворвались в еврейские дома и собрали всех молодых людей в одно место... Наконец, когда процедура закончилась, 700 человек были вывезены на грузовиках в направлении Лиды. Дальнейшая судьба их неизвестна...»

Данную акцию осуществил 9-й оперативный отряд немецкой полиции безопасности и СД, расстреляв более 500 евреев-мужчин у д. Бартели (Люговщина).

25 июля 1941 г. Юденрату было поручено сформировать списки евреев-мужчин в возрасте 17- 65 лет. На следующий день батальон СС и местные полицейские окружили их и привели на городскую площадь. Ещё «700 мужчин завезли в д. Бартели, убили их и захоронили в трёх общих могилах... Власти сделали всё, чтобы скрыть

правду... Многие женщины ещё долгое время ждали своих мужчин...», пишет в своём дневнике девушка.

Х. Герлах, опираясь в своих исследованиях на немецкие документы, о Лиде не упоминает. Он считает, что немцы распространяли слухи о Лиде, чтобы избежать волнений в гетто, а мужчины были вывезены в Бартели и убиты, а их количество было значительно большим – до 900 человек. Другие исследователи говорят о том, что возможно «мирные жители города Ошмяны» (о евреях тогда не было принято говорить), упомянутые в Акте по расследованию злодеяний немецко-фашистских захватчиков на территории Ошмянского района от 24 мая 1944 г., это и есть те еврей-мужчины, которые были расстреляны 3-4 июля 1941 г., а женщин и детей расстреляли 4 июля 1941 г. в лесу на болоте близ деревни Ягеловщина.

Немецкая пропаганда утверждала, что еврейские мужчины были вывезены в рабочие лагеря, а в рвах у д. Бартели закопаны убитые советские военнопленные.



Жительница г. Ошмяны у памятника на месте расстрела евреев Ошмянского гетто. 1960 г. Она потеряла свою семью, детей, мужа в Ошмянах. Сима выжила, прожила в Ошмянах свою жизнь.

В 1958 г. на месте массового расстрела мирных жителей был установлен памятник. На мемориальной доске надпись: «Вечная память павшим отцам, братьям, мужьям от рук фашистских людоедов». Похоронено 1200 человек

В 1967 г. памятник был реконструирован, выправлена надпись: «Вечная память павшим отцам, братьям, мужьям от рук фашистских оккупантов»

На мемориальной доске, установленной 08.07.1997 г. надпись на русском и еврейском языках: "Вечная память 1200 евреям - жителям Ошмян, расстрелянным немецкими фашистами и их пособниками 26 июля 1941 г.". В начале 2000-х годов на памятнике на русском языке было написано «Вечная память нашим отцам, братьям и мужьям, павшим от рук фашистским оккупантов».



В декабре 2020 г. на месте захоронения поставлен новый памятник из красного гранита.



Мраморная плита с указанием даты и количества расстрелянных жителей еврейской национальности (на трех языках: белорусский, английский и иврит). Надпись: «Ахвярам нацызму. Тут 4 ліпеня 1941 г. нацысты расстралялі 573 яўрэя-вязняў Ашмянскага гета»

Охранная зона - ширина – 6 м, длина – 13 м.

Уход за воинским захоронением осуществляют Жупранский сельский исполнительный комитет, КСУП «Краковка», филиал Гродненского республиканского унитарного предприятия электроэнергетики «Гродноэнерго» - Ошмянские электрические сети, общество с ограниченной ответственностью «Бетпак», филиал в г. Ошмяны.

Координаты:

54.457222221628, 25.943333333267

Фотографии:



1.6. Индивидуальная могила советскому воину Кавецкому И.Г.

Адрес:

Республика Беларусь, Гродненская область, Ошмянский район, Гольшанский сельисполком, аг. Гольшаны (расположено на территории церкви)

Описание памятника:

Бетонный обелиск в виде усеченной пирамиды с мемориальной доской. Установлена табличка «Память. Единство. Победа».

Год возведения:

1967

Исторические сведения:

Каждый житель Беларуси хранит в своей душе глубокую благодарность тем, кто отдал свою жизнь во имя мира и счастья будущих поколений. Горечь невозможной утраты особенно остро чувствуется накануне праздника Великой Победы. В эти дни мы в очередной раз наводим порядок в местах воинской славы - воинских захоронениях, братских могилах, памятниках воинам-землякам.



В Ошмянском районе сохранились две индивидуальные могилы воинов Красной Армии, погибшим на территории района в годы Великой Отечественной войны. Имя красноармейца, захороненного на кладбище в д. Микутяны Жупранского сельского Совета, неизвестно.

В агрогородке Гольшаны находится вторая могила - красноармейца Ивана Кавецкого, похороненного на территории двора Свято-Георгиевской церкви.

Гольшанский краевед, библиотекарь Валентина Степановна Лабунина собрала сведения о его жизненном пути. Иван Григорьевич Кавецкий, родился в 1924 г., в д. Балаши Каменец - Подольской области Украинской ССР. В семье было пятеро детей – четыре сына и дочь, родители работали в колхозе. После окончания шестого класса Иван Кавецкий учился в школе фабрично – заводского обучения на Донбасе. Затем училище эвакуировали в Алма - Ату. В 1942 г. он был призван в ряды Красной Армии и зачислен в войска НКВД. Вражеская пуля догнала его в возрасте 21 года, уже после окончания войны – 11 июня 1945 г. В праздник Великой Победы на могиле красноармейца будут алеть тюльпаны – дань памяти от благодарных гольшанцев молодому бойцу, у которого война отняла мечты и жизнь.

Из четырёх братьев – погибли на войне трое: Пётр – 18 декабря 1942 г. под Сталинградом, Михаил – 8 августа 1941 г., Иван – 1 июня 1945 г. в Западной Беларуси. Тётя погибла в Румынии. Муж сестры Ивана – Татьяны Григорьевны Танчук - полтора года был на войне, получил тяжёлое ранение и остался инвалидом.

В 1988 г. Татьяна Григорьевна Танчук с мужем и сыном приезжали в Гольшаны по приглашению директора школы Корзуна Эдуарда Семёновича. Гости посетили и могилу, и церковь. Состоялись встречи со школьниками и гольшанцами. Ученики школы ещё долго переписывались с родными Ивана Кавецкого.

В 1967 г. на могиле был установлен бетонный обелиск в виде усеченной пирамиды с мемориальной доской. Высота обелиска 2,4 м.

В 2020 г. в рамках республиканской акции «Во славу общей Победы» с могилы взята земля, которая затем была передана в храм-памятник в честь Всех Святых в Минске для вечной молитвы о погибших в годы Великой Отечественной войне.

Уход за воинским захоронением осуществляют Гольшанский сельский исполнительный комитет, коммунальное сельскохозяйственное унитарное предприятие (далее – КСУП) «Гольшаны», ГУО «Гольшанская средняя школа».

Координаты:

54.255833333342, 26.012777778372

Фотографии:

1.7. Место массового уничтожения мирных жителей еврейской национальности

Адрес:

Республика Беларусь, Гродненская область, Ошмянский район, Мурованоошмянковский сельисполком (расположено 1 км на севере от д. Толминово, урочище Углеево)

Описание памятника:

Мирные жители еврейской национальности, бетонная стела и бетонная плита с мемориальной доской ограждена металлическими столбами с металлической цепью. Установлена табличка «Память. Единство. Победа».

Год возведения:

1950

Исторические сведения:

Место массового уничтожения жителей еврейской национальности. Растреляны немецко-фашистскими захватчиками 23.11.1942 г. Захоронено 700 человек.

С самого начала Второй мировой войны фашисты преследовали еврейское население на захваченных территориях в рамках своей человеконенавистнической теории превосходства немецкой нации над всеми остальными. С этой целью в городах, городских посёлках и деревнях Беларуси, где компактно проживали евреи, были созданы гетто. В Ошмянском районе гетто существовали в Гольшанах, Жупранах, Ошмянское гетто в районе по своей численности было самым большим, здесь содержалось более 4 000 человек.

19 октября 1942 г. из Вильно выехала «карательная экспедиция» в составе 22 еврейских полицейских под командованием С. Деслера (шеф еврейской полиции вильнюсского гетто) для «чистки» евреев в Ошмянах и окрестных местечках. В «экспедицию» входили также Левас, Ринг, Авербух, Браузе, Лак, Гурвич, Шапиро, Зубак и др. Накануне в гетто пришел М. Вайсс (начальник Ошмянского уезда) и принес для них форменные фуражки литовских солдат, только с металлическими значками звезды Давида. Евреев из небольших местечек (Гольшаны, Михалишки, Сморгонь, Крево и др.) собирали в

более крупных городах, таких как Ошмяны, где им обещали организовать гетто на подобие вильнюсского. При этом число евреев в городе увеличивалось и достигало нескольких тысяч человек. По требованию немецких властей это укрупненное население должно было подвергнуться серьезным «чисткам». В Ошмянах С. Деслеру удалось «договориться» с Вайссом о сокращении числа затребованных им жертв с 1500 до 406 чел., в основном, стариков, женщин и детей. Они были вывезены к лесу близ хутора Углеево (Аглейбы), расположенного в 6-7 км от Ошмян, и расстреляны. Абсолютно новым и уникальным при этом было то, что еврейские полицейские участвовали не только в концентрации окрестного еврейства в Ошмянах, но и – вместе с литовскими полицейскими – в расстрелах евреев.

Сохранился дневник бывшей узницы гетто Хинды Даул, в котором рассказывается об «акции» (таким словом немцы заменили понятие «убийство») в Ошмянах 21 октября 1942 г.: «Еврейская полиция из Вильно была прислана, чтобы провести акцию. Гетто закрылось в ноябрьский день 1942 г.... Гетто было в страшной панике. Люди предчувствовали катастрофу. Всё было сделано по плану».



В 1950 г. на месте массового уничтожения мирного еврейского населения был установлен памятник, на котором на табличке была сделана надпись: «Жертвам фашизма, павшим от рук палачей 1944-1945 гг.».



Сморгонские евреи после войны на месте расстрела и общей могилы евреев из Ошмянского гетто около хутора Зелёнка урочище Углево (Аглейбы) (1950 г.)

В 1967 г. силами Ошмянского комбината бытового обслуживания был установлен новый памятник, сделано ограждение, посажено 8 берёзок, на мемориальной плите появилась надпись на русском языке «Жертвам фашизма в Великой Отечественной войне 1941-1945 гг.»

В 1995 году при финансовой поддержке сморгонских евреев, живущих в Хадере (Израиль), на памятнике была установлена новая мемориальная доска с надписью на белорусском языке и иврите: «Вечная память 700 яўрэям Ашмян, Смаргоні, Гальшан, Крэва і іх ваколіц, расстраляных фашыстамі і іх хаўруснікамі 21.10.1942 г.» («Вечная память 700 евреям Ошмян, Сморгони, Гольшан, Крево и их окрестностей, расстрелянных фашистами и их пособниками 21.10.1942 г.»)

Бетонная стела (высота 1,7 м) и бетонная плита (размером 1х0,7м) с мемориальной доской на бетонном основании. Ограждено металлическими столбами с металлической цепью. Ширина – 27,5 м, длина – 6,5 м.

Уход за захоронением осуществляют Мурованоошмянковский сельский исполнительный комитет, КСУП «Приграничный», УО «Ошмянский государственный аграрно-экономический колледж», Ошмянское унитарное коммунальное предприятие бытового обслуживания населения «Ошмяны-быт», ГУО «Ошмянский центр творчества детей и молодежи».

Координаты:

54.462222221978, 25.837222221628

Фотографии:



1.8. Индивидуальная могила неизвестному солдату

Адрес:

Республика Беларусь, Гродненская область, Ошмянский район, Жупранский сельисполком, д. Микутяны (расположена на территории кладбища)

Описание памятника:

Индивидуальная могила неизвестному солдату, гранитная стела.

Год возведения:

1943

Исторические сведения:

Индивидуальная могила неизвестному солдату. Граница захоронения: ширина – 1,6 м, длина – 2,3 м. На месте захоронения насыпан надгробный холм, установлен железный крест. Захоронен неизвестный солдат в сентябре 1943 года.




В 2018 году проведена реконструкция памятного знака.

Координаты:

54.5347, 26.0508

Фотографии:



2. Памятные знаки

2.1. Памятник борцам за Советскую власть

Адрес:

Республика Беларусь, Гродненская область, г. Ошмяны, ул. Советская (расположен в сквере у департамента охраны)

Описание памятника:

Памятник борцам за Советскую власть (скульптурная композиция - воина с автоматом и партизанки со знаменем. Текст надписи: Их имена будут вечно жить в наших сердцах, Вечная память героям, павшим в боях за свободу и независимость нашей Родины. На мемориальной доске имена погибших. Установлен в октябре 1967 г.).


Год возведения:

1967

Координаты:

54.428333332817,25.943611111364

Фотографии:



2.2. Памятник Зое Космодемьянской

Адрес:

Республика Беларусь, Гродненская область, Ошмянский район, г. Ошмяны, ул. Советская (расположен на территории ГУО «Гимназии № 1 г. Ошмяны»)

Описание памятника:

Памятник Зое Космодемьянской, установленный на территории школы-интерната в 1958 году. Зоя Космодемьянская является первой женщине, удостоенной посмертно звания Герой Советского Союза во время Великой Отечественной войны.

Год возведения:

1958

Координаты:

54.431861570217, 25.959075

Фотографии:





2.3. Памятник Олегу Кошевому

Адрес:

Республика Беларусь, Гродненская область, г. Ошмяны, ул. Мицкевича (расположен на территории ГУО «Средняя школа №1 им М.М. Гружевского»)

Описание памятника:

Памятник Олегу Кошевому (памятник установлен 19.05.1968 года на территории старой СШ №1. В июле 2018 г. памятник обновлен и перенесен на новое место, около здания ГУО «Средняя школа №1 им М.М. Гружевского»


Год возведения:

1968

Координаты:

54.424251, 25.925155

Фотографии:





2.4. Памятник воинам-землякам, погибшим в годы Великой Отечественной войны

Адрес:

Республика Беларусь, Гродненская область, Ошмянский район, Гольшанский сельисполком, д. Михайловщина, ул. Молодежная (расположен в центре деревни)

Описание памятника:

Памятник воинам-землякам погибшим в годы Великой Отечественной войны (на фундаментальном постаменте скульптура советского воина в руках склоненное знамя. Текст надписи: Вечная память героям, павшим за свободу и независимость нашей Родины. Открыт 05.11.1967 года)

Год возведения:

1967

Координаты:

54.188055555919,26.0108333332592

Фотографии:



2.5. Памятник воинам-землякам, погибшим в годы Великой Отечественной войны

Адрес:

Республика Беларусь, Гродненская область, Ошмянский район, Гравжишковский сельисполком, д.Клевица (центр деревни)

Описание памятника:

Памятник воинам-землякам погибшим в годы Великой Отечественной войны (на постаменте скульптура советского воина с опущенным знаменем. Текст надписи: Вечная слава героям-землякам, павшим в боях за Родину. Открыт 19.08.1967 года).


Год возведения:

1967

Координаты:

54.289166667208,25.744444444256

Фотографии:



2.6. Памятник воинам-землякам, погибшим в годы Великой Отечественной войны

Адрес:

Республика Беларусь, Гродненская область, Ошмянский район, Гродинский сельисполком, д.Гроди (расположен в сквере)

Описание памятника:

Памятник воинам-землякам погибшим в годы Великой Отечественной войны (на постаменте скульптура советского воина с автоматом в руках. Текст надписи: в памяти народа будут вечно жить имена наших дорогих земляков, отдавших жизнь в борьбе за советскую Родину. Открыт в декабре 1967 года). 9 мая 2023 году состоялось торжественное открытие памятного знака, после реконструкции.



Первоначальный вид памятника



Торжественное открытие памятного знака, 9 мая 2023 года

Год возведения:

1967

Координаты:

54.522499999775,25.884444444156

Фотографии:



2.7. Памятник воинам-землякам, погибшим в годы Великой Отечественной войны

Адрес:

Республика Беларусь, Гродненская область, Ошмянский район, Гродинский сельисполком, д.Толминово (расположен с левой стороны шоссе Ошмяны- Вильнюс, около поворота к деревне)

Описание памятника:

Памятник воинам-землякам погибшим в годы Великой Отечественной войны (скульптурная композиция - воин со знаменем и партизанка с автоматом в руках. Текст надписи: Вечная память героям, павшим за освобождение нашей Родины. Открыт 08.1967 г.).

Год возведения:

1967

Координаты:

54.451388888786,25.867222221928

Фотографии:



2.8. Памятник воинам-землякам, погибшим в годы Великой Отечественной войны

Адрес:

Республика Беларусь, Гродненская область, Ошмянский район, Жупранский сельисполком, аг.Жупраны (расположен возле здания сельского исполкома)

Описание памятника:

Памятник воинам-землякам погибшим в годы Великой Отечественной войны (скульптурная композиция- воин с автоматом и партизанка со знаменем. Текст надписи: Вечная слава героям, павшим в боях за свободу и независимость нашей Родины. Открыт 20.08.1967 г.). Реконструкция проведена в 2024 году.



Памятный знак до реконструкции


Год возведения:

1967

Координаты:

54.473611111364,26.0911111110889

Фотографии:



2.9. Памятник воинам-землякам, погибшим в годы Великой Отечественной войны

Адрес:

Республика Беларусь, Гродненская область, Ошмянский район, Жупранский сельисполком, аг. Краковка (расположен возле сельского дома культуры)

Описание памятника:

Памятник воинам-землякам погибшим в годы Великой Отечественной войны. Открыт 19.08.1967 г. Реконструкция 2020 год (композиция - звезда. Текст надписи на гранитной плите: Воинам-землякам, павшим в боях за свободу и независимость нашей Родины в Великой Отечественной войне 1941 – 1945.



Памятный знак до реконструкции

Год возведения:

1967

Координаты:

54.441944444281,25.992222221678

Фотографии:



2.10. Памятник воинам-землякам, погибшим в годы Великой Отечественной войны

Адрес:

Республика Беларусь, Гродненская область, Ошмянский район, Жупранский сельисполком, д.Поляны (расположен в центре деревни, в сквере)

Описание памятника:

Памятник воинам-землякам погибшим в годы Великой Отечественной войны (на фундаментальном постаменте скульптура воина с венком у ног. Текст надписи: Вечная память героям, павшим за свободу и независимость нашей Родины. Открыт 08.05.1967 г.)


Год возведения:

1967

Координаты:

54.481666667183,25.934444444056

Фотографии:



2.11. Памятник воинам-землякам, погибшим в годы Великой Отечественной войны

Адрес:

Республика Беларусь, Гродненская область, Ошмянский район, Каменнологский сельисполком, аг.Каменный Лог (расположен в сквере перед зданием сельского исполкома)

Описание памятника:

Памятник воинам-землякам погибшим в годы Великой Отечественной войны (на фундаментальном постаменте скульптура советского воина с автоматом. Текст надписи: Вечная память, отдавшим жизнь за свободу нашей Родины. Открыт 15.10.1967 г.)

Год возведения:

1967

Координаты:

54.521388889186,25.722777777872

Фотографии:



2.12. Памятник воинам-землякам, погибшим в годы Великой Отечественной войны

Адрес:

Республика Беларусь, Гродненская область, Ошмянский район, Каменнологский сельисполком, д.Цуденишки (расположен в сквере, у школы)

Описание памятника:

Памятник воинам-землякам погибшим в годы Великой Отечественной войны (на фундаментальном постаменте скульптура советского воина с венком у ног. Текст надписи: Вечная память героям, павшим в боях за свободу и независимость нашей Родины. Открыт 24.09.1967 г.)

Год возведения:

1967

Координаты:

54.536111111239,25.774722221753

Фотографии:



2.13. Памятник воинам-землякам, погибшим в годы Великой Отечественной войны

Адрес:

Республика Беларусь, Гродненская область, Ошмянский район, Кольчунский сельисполком, аг.Кольчуны (расположен в сквере на центральной улице)

Описание памятника:

Памятник воинам-землякам погибшим в годы Великой Отечественной войны (на фундаментальном постаменте скульптура воина с автоматом в руках. Текст надписи: Вечная слава нашим землякам, павшим в борьбе за свободу и независимость нашей Родины. 1941-1945 гг. Открыт в 1967 году

Год возведения:

1967

Координаты:

54.391111110989,25.875833333042

Фотографии:



2.14. Памятник воинам-землякам, погибшим в годы Великой Отечественной войны

Адрес:

Республика Беларусь, Гродненская область, Ошмянский район, Кольчунский сельисполком, д.Буденовка (расположен возле ОАО «Агропромтехника»)

Описание памятника:

Памятник воинам-землякам погибшим в годы Великой Отечественной войны (на фундаментальном постаменте скульптура воина с опущенным знаменем. Текст надписи: Вечная память погибшим воинам, отдавшим свою жизнь за нашу Родину. Открыт 29.09.1967 г.)

Год возведения:

1967

Координаты:

54.421666666583,25.895277778247

Фотографии:



2.15. Памятник воинам-землякам, погибшим в годы Великой Отечественной войны

Адрес:

Республика Беларусь, Гродненская область, Ошмянский район, Крейванцевский сельисполком, аг.Крейванцы (расположен у здания сельского исполкома)

Описание памятника:

Памятник воинам-землякам погибшим в годы Великой Отечественной войны (на фундаментальном постаменте скульптура воина с автоматом в руках. Текст надписи: 1941-1945. Вечная память павшим в боях за Родину. Открыт 08.05.1967 года.

Год возведения:

1967

Координаты:

54.391388889086,25.747499999725

Фотографии:



2.16. Памятник воинам-землякам, погибшим в годы Великой Отечественной войны

Адрес:

Республика Беларусь, Гродненская область, Ошмянский район, Новоселковский сельисполком, д.Моствилишки (расположен в центре деревни)

Описание памятника:

Памятник воинам-землякам погибшим в годы Великой Отечественной войны (на фундаментальном постаменте скульптура советского воина с венком в руках. Текст надписи: Вечная память героям, отдавшим жизнь за свободу Советской Родины. Открыт в октябре 1967 года)

Год возведения:

1967

Координаты:

54.381111111189,26.01500000045

Фотографии:



2.17. Памятник воинам-землякам, погибшим в годы Великой Отечественной войны

Адрес:

Республика Беларусь, Гродненская область, Ошмянский район, Гольшанский сельисполком, д.Семерники (расположен на восточной окраине деревни)

Описание памятника:

Памятник воинам-землякам погибшим в годы Великой Отечественной войны. Открыт 07.05.1967 г. Гранитная плита с пятиконечной звездой. Текст надписи: вечная память героям-землякам, павшим за свободу и независимость нашей Родины. 9 мая 2022 года состоялось торжественное открытие после реконструкции памятника воинам-землякам.



Торжественное открытие памятного знака, май 2022 года

Год возведения:

1967

Координаты:

54.230277778097,26.07500000015

Фотографии:



3. Обелиски

3.1. Обелиск славы воинам-землякам, погибшим в годы Великой Отечественной войны

Адрес:

Республика Беларусь, Гродненская область, Ошмянский район, Борунский сельисполком, аг.Боруны (расположен в центре агрогородка)

Описание памятника:

Обелиск славы воинам-землякам, погибшим в годы Великой Отечественной войны (Обелиск славы в форме высокого 4-х угольного конуса со звездой наверху. Текст надписи: в памяти народа будут вечно жить имена наших дорогих земляков, отдавших жизнь в борьбе за нашу Родину. 1941-1945г.г. Открыт 01.11.1967 года).

Год возведения:

1967

Координаты:

54.318611111314,26.132222221578

Фотографии:



3.2. Обелиск славы воинам-землякам, погибшим в годы Великой Отечественной войны

Адрес:

Республика Беларусь, Гродненская область, Ошмянский район, Борунский сельисполком, д.Гиневцы (расположен на северо-западной окраине деревни)

Описание памятника:

Обелиск славы воинам-землякам, погибшим в годы Великой Отечественной войны (обелиск славы в форме 4-угольного конуса. Текст надписи: в памяти народа будут вечно жить имена наших дорогих земляков. Отдавших жизнь в борьбе за нашу Родину. Открыт 14.06. 1967 года.

Год возведения:

1967

Координаты:

54.366388889136,26.077222222228

Фотографии:



3.3. Обелиск славы воинам-землякам, погибшим в годы Великой Отечественной войны

Адрес:

Республика Беларусь, Гродненская область, Ошмянский район, Гольшанский сельисполком, аг.Гольшаны (расположен в центре агрогородка, на площади)

Описание памятника:

Обелиск славы воинам-землякам, погибшим в годы Великой Отечественной войны. Открыт 15.10.1967 года. Реконструкция проведена в 2014 году (Обелиск в форме 4-х угольного конуса. Текст надписи на гранитной плите: в памяти народа будут вечно жить имена наших дорогих земляков, отдавших жизнь за нашу Родину).

Год возведения:

1967

Координаты:

54.257222222028,26.010555556294

Фотографии:



3.4. Обелиск славы воинам-землякам, погибшим в годы Великой Отечественной войны

Адрес:

Республика Беларусь, Гродненская область, Ошмянский район, Гольшанский сельисполком, д.Доргишки (расположен в сквере деревни)

Описание памятника:

Обелиск славы воинам-землякам, погибшим в годы Великой Отечественной войны (обелиск в форме высокого 4-х угольного конуса со звездой в венке. Текст надписи: в памяти народа будут вечно жить имена наших дорогих земляков, отдавших жизнь за советскую Родину. 1941-1945 гг. Открыт 05.11.1967 года).


Год возведения:

1967

Координаты:

54.217222221928,25.965277777747

Фотографии:



3.5. Обелиск славы воинам-землякам, погибшим в годы Великой Отечественной войны

Адрес:

Республика Беларусь, Гродненская область, Ошмянский район, Гольшанский сельисполком, д.Дертники (центр деревни)

Описание памятника:

Обелиск летчикам Авдееву Александру Николаевичу и Стреленко Петру Филиповичу, совершившим таран на дороге Гольшаны-Воложин 25.06.1941 г. Реконструирован в 2000 году.



В небе над Ошмянской землёй с первых дней войны вражеская авиация имела преимущество над советской. Падали, охваченные огнём, самолёты, и далеко не всегда лётчики могли использовать спасательный парашют. Почти все случаи гибели самолётов и их экипажей не остались незамеченными, очевидцы тех событий навсегда записали их в памяти.

В послевоенное время стали известны фамилии летчиков, погибших в районе Ошмян или не вернувшихся с боевых заданий. Впервые список напечатан в газете «Ошмянский вестник» 15 апреля 1995. Известно, что 25.06.1941 г. погибли 8 человек из трех экипажей дальних бомбардировщиков 42-го авиационного полка 42-й авиационной дивизии. Экипаж самолета СУ-2, на котором летал А.Н. Авдеев, состоял из двух человек, 25 июня 1941 года не вернулся с боевого задания.

История авиации знает два вида таранов - воздушный и огневой (огненный). В первом случае лётчик, использовав весь боезапас, стремится сбить своей машиной вражеский самолет, во втором - машиной поражаются наземные объекты. Именно такой таран совершили на Ошмянщине лётчики А.Н. Авдеев и П.Ф. Стреленко.



Авдеев со своим штурманом Петром Стреленко

25 июня 1941 г. гитлеровцы заняли город Ошмяны. Звено бомбардировщиков капитана Авдеева получило задание на бомбардировку колон 39-го немецкого мотомехкорпуса, который прорывался к Минску. Из-за сильной облачности бомбардировщики шли почти на бреющем полёте. Стремительно приближалась лента шоссе, а на неё силуэты танков, автомашин. Рядом с самолётом начали взрываться снаряды зениток. Не обращая на них внимания, Авдеев уверенно вёл самолёты на цель. Вот уже немецкая колонна утонула в оранжево-чёрных разрывах. Разворот, и опять заход на второе бомбометание. Вдруг самолёт потрянуло взрывной волной и сразу же в кабине запахло горелым маслом. Лохматилась распоротая осколками обшивка, задымился двигатель. Товарищи пытались взять на себя внимание зениток, чтобы спасти своего командира. Набрав высоту, капитан Авдеев увидел, что к данному месту подходит ещё одна колонна немецкой техники. Остановился винт самолёта и, бомбардировщик, стреляя из пушки и пулемёта, резко пошёл вниз. Это штурман Стреленко спешил выпустить весь боезапас по врагу. Ещё есть немного времени, чтобы покинуть объятый пламенем самолёт, но... Боевые товарищи услышали в наушниках голос Петра Стреленки: «Идём на таран! Прощай, Родина!» Направленный твёрдой рукой, самолёт врезался в колон. Мощный взрыв сотряс воздух, зашумел белорусский лес, провожая в бессмертие советских пилотов.

Движение фашистов было остановлено на три часа. Своим подвигом Авдеев и Стреленко задержали врага и дали возможность нашим войскам занять более выгодную оборонительную позицию.

Из воспоминаний Константина Евгеньевича Антропова, бывшего военного летчика: «Я знал Авдеева и Стреленко с 1937 года по совместной службе в 43-м авиаполку, но мы служили в разных эскадрильях.

До войны капитан Авдеев был заместителем командира эскадрильи. Ранее он служил наземным командиром, затем переквалифицировался в лётчика. Все не успели переучиться на самолеты СУ-2 (конструкции

Супруга и дети Авдеева узнали подробности трагической гибели мужа и отца только спустя 18 лет. В 1959 г. корреспондент журнала «Советский воин» обнаружил архив со сведениями о гибели экипажа самолёта Авдеева, о чём письмом сообщил его семье.

В 1965 году летчик был награжден орденом Великой Отечественной войны I степени (посмертно). В 1965 году Ошмянские улицы Польная и Пoviaжская были переименованы в улицы Авдеева и Стреленко. Так навсегда в нашем городе прописались 2 отважных советских офицера.



В начале 1980-х гг. жена и сын П.Ф.Стреленко приехали в Ошмяны, чтобы побывать на могиле своего мужа и отца.

Памятный знак на месте подвига был установлен в 1967 г., реконструирован в 2000 году.

Год возведения:

1967

Координаты:

54.202222221778,26.073055556169

Фотографии:



3.6. Обелиск славы воинам-землякам, погибшим в годы Великой Отечественной войны

Адрес:

Республика Беларусь, Гродненская область, Ошмянский район, Жупранский сельисполком, аг.Станция Ошмяны, ул. Молодежная

Описание памятника:

Обелиск славы воинам-землякам, погибшим в годы Великой Отечественной войны (Обелиск в форме высокого 4-угольного конуса со звездой наверху. Текст надписи: Вечная память героям, павшим в боях за свободу и независимость нашей Родины. Открыт 22.10.1967 года).


Год возведения:

1967

Координаты:

54.532499999575,26.0819444443581

Фотографии:



3.7. Обелиск славы воинам-землякам, погибшим в годы Великой Отечественной войны

Адрес:

Республика Беларусь, Гродненская область, Ошмянский район, Новоселковский сельисполком, аг.Новоселки (расположен в центре агрогородка)

Описание памятника:

Обелиск славы воинам-землякам, погибшим в годы Великой Отечественной войны (Обелиск в форме высокого 4-х угольного конуса со звездой наверху. Текст надписи: Вечная слава нашим землякам, павшим в борьбе за свободу и независимость нашей Родины. Открыт 15.10.1967 года).

Год возведения:

1967

Координаты:

54.402104642215,26.08194652731

Фотографии:



3.8. Обелиск славы воинам-землякам, погибшим в годы Великой Отечественной войны

Адрес:

Республика Беларусь, Гродненская область, Ошмянский район, Мурованоошмянковский сельисполком, аг.Мурованная Ошмянка (расположен в центре агрогородка, в сквере)

Описание памятника:

Обелиск славы воинам-землякам погибшим в годы Великой Отечественной войны (Обелиск с в форме высокого 4-х угольного конуса со звездой наверху. Текст надписи: Вечная слава героям-землякам, павшим в боях за Родину. 1941-1945 гг. Открыт 15.08.1967 года)

Год возведения:

1967

Координаты:

54.459722221803,25.782500000375

Фотографии:



3.9. Обелиск славы в честь воинов-освободителей Ошмянского района

Адрес:

Республика Беларусь, Гродненская область, Ошмянский район, Жупранский сельисполком, д.Нарбуты (расположен на северо-восточной окраине деревни, на правом берегу реки Ошмянки, возле моста)

Описание памятника:

Памятник в честь воинов-освободителей Ошмянского района. Установлен в 1974 г. на месте подвига группы разведчиков под командованием Героя Советского Союза Горбунова Дмитрия Ивановича.

1944 год ... Ощущение скорой Победы уже висело в воздухе. И вдруг, как снег на голову, вместо долгожданной треуголки, приходит извещение о гибели солдата... Такой страшный документ получила и семья Дмитрия Ивановича Горбунова, совершившего один из своих подвигов на Ошмянской земле, хотя появился на свет он за тысячи километров отсюда.

Родился Дмитрий Горбунов 24 октября 1924 года в деревне Бишево Апастовского района Татарстана. Учился в Бишевской начальной школе (после войны она стала 8-летней), после окончания которой поступил в Тюбях - Чирковскую 7-летнюю. В школе Дмитрий считался одним из лучших учеников и уже в 5-м классе был избран председателем ученического комитета.

Детство героя было не из лёгких. Он рос и воспитывался у дедушки и бабушки. На их любовь и заботу мальчишка отвечал взаимностью и всегда оказывал помощь по хозяйству. Дмитрий рос активным и общительным ребёнком: у него было много друзей среди сверстников. Ещё в детстве мальчик отличался бескорыстностью, находчивостью, решительностью. Он считался лучшим пловцом в деревне и не раз помогал утопающим.

После школы, которую Горбунов окончил в 1940 году, у юноши началась самостоятельная жизнь: первое время он работал в колхозе, затем уехал город Шахты, где поступил в школу фабрично-заводского обучения. После окончания данного учебного заведения Дмитрий вновь вернулся в Татарстан и устроился слесарем на один из заводов Казани.

5 июня 1942 года 18-летнего Дмитрия Горбунова призвали в военкомат. Эшелон из Казани отправился в Москву. Юноша был распределён на 3-ий Белорусский фронт в составе 5-ой армии 136-го стрелкового Витебского полка, 97 стрелковой Витебской дивизии.



Сначала Горбунов был рядовым стрелком, вскоре получил звание сержанта, потом старшего сержанта. Командиры сразу заметили храбрость и бесстрашие парня, поэтому вскоре он возглавил взвод автоматчиков.

Южнее города Витебска командир взвода старший сержант Горбунов вместе со своими автоматчиками первым форсировал реку Суходровка, занял плацдарм и огнём из автоматов и ручных пулеметов обеспечил переправу батальона. Затем он отличился в боях у деревни Крутенки, где они из тыла вышли во фланг немецких траншей и сильным огнём истребили 32 фашиста, 16 пленили, остальных обратили в бегство.

Вскоре взводу Горбунова была поставлена новая задача: форсировать реку Лучеса, закрепиться на противоположном берегу, организовать переправу других подразделений. В наградном листе (копию нам прислали сотрудники Виртуального музея Великой Отечественной войны Республики Татарстан), когда Горбунов представлялся к ордену «Красное знамя» в строке «краткое, конкретное изложение личного боевого подвига или заслуг» говорится: «Товарищ Горбунов в период боёв с 22.06.1944 года проявил исключительную храбрость и волевою стойкость, он явился примерным организатором во время разведки местонахождения противника. Во время подготовки подразделениями к форсированию реки Лучеса, 5 бойцов во главе с тов. Горбуновым скрытно форсировали реку и на противоположном берегу создали маленький плацдарм. Противник всеми силами старался сбросить в реку отважных автоматчиков, но тов. Горбунов умело организовав оборону плацдарма и в сочетании огня своих

автоматов с гранатами удержал его до подхода наших подразделений и обеспечил их переправу».

Один из своих подвигов Дмитрий Иванович Горбунов со своими бойцами совершил на Ошмянской земле. Со взятием города Сморгонь враг упорно защищал шоссе Сморгонь-Вильнюс. Чтобы не дать возможности противнику использовать для манёвра эту шоссе, командир 136-го стрелкового Витебского полка решил послать в тыл врага группу автоматчиков с целью захватить мост через реку. Эта задача была поручена бойцам старшего сержанта Горбунова, которые сделав 20-ти километровый рейд в тыл врага к мосту, вышли на шоссе под Жупранами.

Истребив двухчасовых, мост оказался в руках группы Горбунова, а когда к мосту стали подходить мотоциклы и автомашины немцев, отважные автоматчики подожгли 6 автомашин и 3 мотоцикла. В стане врага началась паника. Не зная о количестве наших бойцов, вышедших им в тыл, немцы начали поспешно удирать с танками и обозом, минуя мост на шоссе по просёлочным дорогам, стреляя на ходу в сторону моста и назад.

Старший сержант Горбунов приказал открыть автоматный огонь по удиравшему противнику, а ошеломлённая группа немцев в количестве 8 человек наткнулась на засаду Горбунова, где 7 немцев было убито, а 8-й взят в плен. Разведчики удерживали захваченный мост до подхода основных сил полка. Хотя это было непросто: отступавшие фашисты бросали на горстку храбрецов технику, атаки следовали одна за другой, однако рубеж оказался неприступным.


Отбитый у фашистов мост сыграл большую роль для успешного и быстрее наступления наших частей. Батальон, в котором служил Горбунов, стал быстро преследовать врага вплоть до самого Вильнюса. И здесь солдаты Горбунова вновь показали себя отличными бойцами. После перестрелок на улице и на площади, взвод Горбунова заставил врага отступить, а в самый разгар боя Горбунов лично водрузил красный флаг на одном из зданий в центре города.

Дмитрий Иванович трижды был ранен (в июле и ноябре 1942 года и в марте 1943-го) и погиб 28 июля 1944 года в атаке на подступах к литовскому городу Каунасу. Похоронен в Каунасе на воинском кладбище.

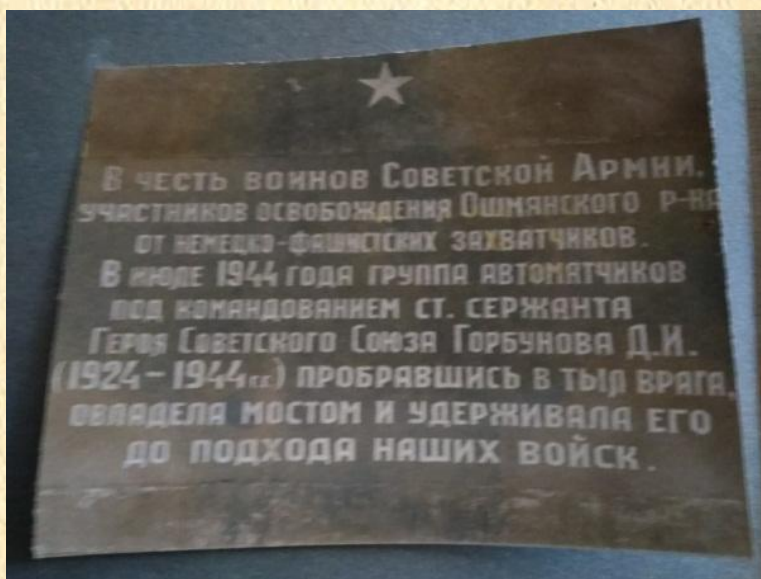

В приказе от 14 июня 1944 года от имени Президиума Верховного Совета Союза ССР о награждении медалью «За отвагу» говорится, что Горбунов «решительно сражался в боях с немецкими захватчиками, проявлял при этом мужество и отвагу. За время службы в полку показал себя дисциплинированным, исполнительным командиром».

Указом Президиума Верховного Совета СССР от 24 марта 1945 года «за образцовое выполнение боевых заданий командования на фронте борьбы с немецкими захватчиками и проявленные при этом мужество и героизм» старший сержант Дмитрий Иванович Горбунов был удостоен высокого звания героя Советского Союза, посмертно.

На родине Горбунова в селе Бишево ему установлен памятник, имя носит улица. На Ошмянщине память Героя тоже увековечена. 1 февраля 1974 года на заседании Президиума Ошмянского райотделения общества охраны памятников был положительно рассмотрен вопрос о сооружении памятного знака на месте совершения подвига Героя Советского Союза Горбунова Дмитрия Ивановича и его боевых товарищей.



Памятник был открыт 7 июля 1974 года в день 30-летия освобождения города Ошмяны у моста возле деревни Нарбуты. На торжественное открытие собрались сотни жителей окрестных сёл. Почётная миссия снять покрывало с памятника была предоставлена ветеранам Великой Отечественной войны Г.В. Погорелову, В.А. Черкасову и другим. Памятник-обелиск представляет собой серый монолит 6-метровой высоты. На верхней части — барельеф с изображением воина, ниже даты «1941-1945». На плите у подножия памятника написано: «В честь воинов Советской Армии, участников освобождения Ошмянского района от немецко-фашистских захватчиков».



Барельеф к обелиску изготовил народный умелец самодеятельный скульптор Иван Францевич Астратович, а отлили его в бетоне рабочие межколхозной строительной организации. Автором памятника являлся районный архитектор Вениамин Тимофеевич Лысиков.

Памятный знак находится на территории Жупранского сельисполкома, сотрудники которого вместе с учащимися и коллективом Жупранской средней школы, занимаются благоустройством территории вокруг него. Значительную помощь в этом оказывает ОАО «Строитель».





Когда земляки Горбунова узнали, что на месте его подвига у реки Ошмянка сооружён памятник, то решили посетить Ошмянщину. В мае 1975 года на нашей земле побывал директор Бишевской школы Павел Николаевич Денисов и механик бригады колхоза имени Д.И. Горбунова Пётр Никитович Калсанов. Они посетили Ошмянский краеведческий музей имени Ф.К. Богушевича, а затем направились в Жупраны, где выступили перед учащимися Жупранской средней школы. Павел Николаевич Денисов рассказал детям про Горбунова. Потом гости посетили деревню Нарбуты и поклонились земле, где совершил подвиг Дмитрий Иванович.

Много лет учащиеся Жупранской школы начинают свой учебный год торжественным возложением у памятника. Отсюда, начиная с 70-ых годов прошлого столетия, стартовали районные соревнования по мотокроссу на приз Д. Горбунова, которые переросли в традиционный межреспубликанский мотокросс на приз Героя Советского Союза Дмитрия Ивановича Горбунова. Бывший инструктор по спорту Ошмянской автошколы, участник таких соревнований, а позднее и организатор их проведения – Иван Викентьевич Шепет – рассказал, что инициаторами этого мероприятия были начальник Ошмянской автомобильной школы ДОСААФ Э.К. Цвилик и председатель районного комитета ДОСААФ Т.И. Горлукович. Данные соревнования – своеобразная дань памяти Герою и его товарищам, освобождавшим Ошмянщину от немецко-фашистских захватчиков.

Прошли десятилетия, а старый, покрытый ржавчиной мост через реку Ошмянку, и сегодня напоминает о тех, кто, не жалея отдавал свои жизни за мирное небо для нас.



Год возведения:

1974

Координаты:

54.486944443831,26.121944443681

Фотографии:



4. Мемориальные доски

4.1. Мемориальная доска Каминскому А.А.

Адрес:

Республика Беларусь, Гродненская область, г.Ошмяны, ул. Советская, 58

Описание:

Многие ошмянцы каждый день ходят по улице Советской мимо здания Ошмянского отдела Департамента охраны МВД Республики Беларусь, спешат по своим делам и, наверное, видят табличку, которая гласит, что «Здесь работал с 1939 по 1941 гг. оперуполномоченный Александр Александрович Каминский, подпольщик и разведчик в годы Великой Отечественной войны. Геройски погиб в 1944 г.».

Кроме данной памятной таблички, в городе есть улица имени Александра Каминского. Люди старшего поколения знают, о ком идет речь, а вот те, кто родом из 80-х годов прошлого столетия и нулевых?..

Родился Александр Александрович 14 ноября 1919 года в д. Вауки (в некоторых источниках Вавуки или Валуки) Кревской волости Ошмянского повета Виленской губернии (теперь Сморгонский район Гродненской области) в семье крестьян Александра Иосифовича и Анны Фоминичны Каминских. (в некоторых источниках приводится другая дата и место рождения А.А. Каминского — 20 октября 1920 г. в д. Каменица Сморгонского района). Мы же, опираясь на воспоминания его сослуживца Владимира Мицкевича и исследования Александра Григорьевича Корневского, которые хранятся в фондах Ошмянского краеведческого музея, поддерживаем первую версию. Таким образом, в этом году Александру Александровичу Каминскому исполнилось бы 100 лет со дня рождения.



С детских лет он познал тяжелый крестьянский труд. В первые же дни советской власти Александр Каминский определяет свой жизненный путь – вступает в ряды Рабоче-крестьянской милиции. В 1939 г. он был отправлен на учебу на шестимесячные милицейские курсы, после окончания которых (вероятнее всего с 1940 г.) Каминский назначен участковым оперуполномоченным по Крейванцевскому сельскому совету Ошмянского районного отдела милиции.

Среди работников милиции и населения за добросовестное отношение к служебным обязанностям он пользовался заслуженным авторитетом.

Но мирной жизнью нашему району удалось прожить всего неполных два года. Началась Великая Отечественная война. В конце июня 1941 года Александр Каминский вернулся в Ошмяны из служебной командировки, где выполнял задание от Ошмянского райотдела, но его коллеги уже эвакуировались. Ему удалось добраться в родную деревню, к своему дому, однако оставаться там — означало подвергать семью опасности.

Многие работники милиции, оказавшись на оккупированной территории, вступали в ряды партизан и вели вооруженную борьбу с фашистами, выполняя сложные и ответственные задачи. А. Каминский, сумев добыть себе новые документы, переехал в г. Минск. Здесь через своих дальних родственников установил связь с минскими

подпольщиками. По заданию партизан он устроился в немецкую полицию. Получив должность заведующего оружейным складом, он начал регулярно отправлять боеприпасы и оружие партизанам. Кроме того, Каминский собирал разведданные и делал копии с ценных документов. Однако немцам удалось раскрыть его деятельность и в мае 1943 года арестовать Каминского.

О том, как подпольщику удалось бежать, в своей книге «На охране тыла страны» пишет Семен Биленко: «Сам начальник полиции пожелал сопроводить Каминского в тюрьму. По пути Каминский освободился от веревки, которой были связаны руки, и в машине задушил начальника полиции, а сам скрылся».

Несколько дней он находился на явочной квартире, ожидая партизанского связного, который вывел его в лес.

После побега Каминский примкнул к партизанской спецгруппе «Мстители», действовавшей в Минской области. Этот партизанский отряд вел активную разведку на захваченных нацистами территориях, выявлял агентов абвера, проводил боевые операции.

Александр Каминский участвовал в выполнении многих партизанских заданий, самым громким из которых стало устранение в декабре 1943 года сотрудничавшего с оккупационными властями минского бургомистра. Планировалось, что партизанам удастся захватить и доставить в лес бургомистра Вацлава Ивановского, одного из руководителей главного совета «Белогвардейского комитета самопомощи», созданного в Берлине. Захватить В. Ивановского удалось, но тот оказал сопротивление, и тогда Александр и его напарник Евгений Кунцевич расстреляли врага на глазах у фашистов и благополучно скрылись.

Отважному партизану не удалось дожить до светлого дня Победы. Александр Александрович Каминский погиб при исполнении боевого задания 3 июня 1944 года возле деревни Семков Городок Минского района.

Александра Каминского похоронили в Крево, установили памятник.

За образцовое выполнение специальных заданий в тылу противника, проявленные мужество и отвагу он был посмертно награжден орденом Отечественной войны I степени.

Спустя годы племянница партизана Лариса Банцер в интервью газете «Гродненская правда» вспоминала: «Мама говорила, что вдалеке от родительского дома Александр очень переживал, что из-за него, бывшего советского милиционера, может пострадать семья. Однажды ночью наведаясь к родителям, обрадовался, что все живы-здоровы и даже родился младший брат... Семья тяжело переживала его смерть. Помню, мы часто всей семьей ходили на кладбище в Крево, поминали дядю. Мама и бабушка плакали, вспоминая о нем».

Александр Александрович Каминский постановлением бюро Ошмянского райкома КПБ занесен в районную «Книгу народной

славы». Решением исполкома городского Совета депутатов от 14 мая 1970 года улица Новая в городе Ошмяны была переименована в улицу Каминского, а на здании отдела внутренних дел установлена мемориальная доска.

На торжественном митинге 10 ноября 1970 года, посвященном открытию мемориальной доски, собрались работники районного отдела милиции, учащиеся школ города, СПТУ-18, сельскохозяйственного техникума. На нем присутствовал отец Александра Каминского – Александр Иосифович Каминский, который поблагодарил собравшихся за сохранение памяти о его сыне.

Работа в органах милиции стала традицией в семье партизана. Родной брат Александра Каминского Виктор, родившийся в 1942-м году, когда подпольщик тайно пробрался проведать родных, пошел по следам старшего брата: после окончания средней специальной школы милиции имени Фрунзе дослужился до полковника милиции. С милицейской службой связал свою жизнь и племянник, Сергей Каминский. Дочь племянницы Ларисы Банцер Елена также пошла по стопам героического родственника и окончила академию МВД.

Героическая деятельность Александра Каминского описана в документальной повести Ивана Новикова «Дороги скрестились в Минске», книгах «На охране тыла страны» Семена Биленко и И.О. Тимашенко «Солдаты милиции».

По решению Ошмянского РК ДОСААФ, районного комитета физической культуры и спорта Ошмянского райисполкома и РК ЛКСМБ в районе проводились соревнования по стрелковому спорту на приз Александра Каминского. Первые соревнования состоялись в День советской милиции 11 ноября 1973 года, далее они стали традиционными, а участие в них принимали не только ошмянские спортсмены, но и жители соседних районов. Наверное, было бы неплохо возродить их к жизни.



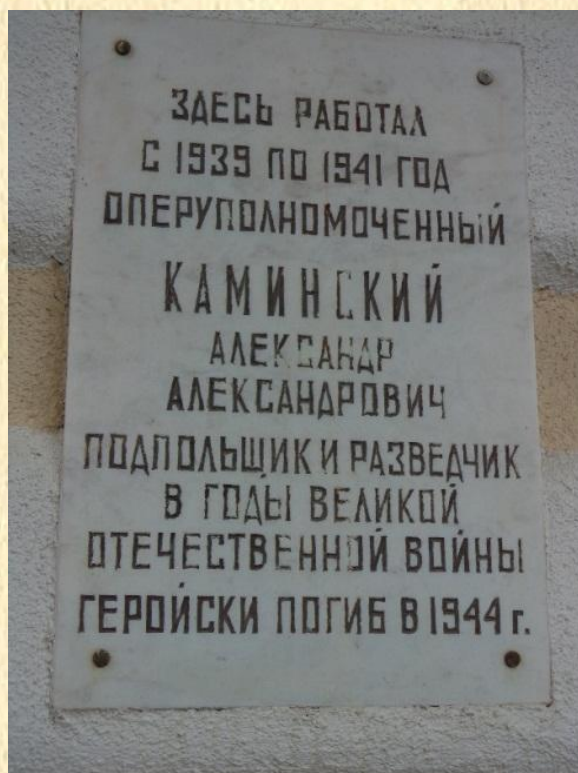
Год возведения:

1970

Координаты:

54.428436,25.944195

Фотографии:



5. Курганы

5.1. Курган славы в честь воинов-земляков, погибших в годы Великой Отечественной войны

Адрес:

Республика Беларусь, Гродненская область, Ошмянский район, Гравжишковский сельисполком, аг.Гравжишки (расположен в центре агрогородка)

Описание кургана:

Курган славы в честь воинов-земляков, погибших в годы Великой Отечественной войны (на насыпном кургане расположен памятник со скульптурой воина со склоненным знаменем, мемориальная плита с фамилиями погибших земляков. Текст надписи: Вечная слава героями, павшим в боях за нашу Родину. Открыт 25.08.1967 года)


Год возведения:

1967

Координаты:

54.330277777897,25.840277777997

Фотографии:



5.2. Курган славы в честь воинов-земляков, погибших в годы Великой Отечественной войны

Адрес:

Республика Беларусь, Гродненская область, Ошмянский район, Гравжишковский сельисполком, д.Щепановичи (расположен в центре деревни)

Описание кургана:

Курган славы в честь воинов-земляков, погибших в годы Великой Отечественной войны (на склоне кургана установлен памятник с фамилиями погибших воинов-земляков. Текст надписи: Вечная слава героям, павшим в боях за советскую Родину. Открыт 01.06.1967 года)

Год возведения:

1967

Координаты:

54.291666667383,25.860833332892

Фотографии:



5.3. Курган славы в честь воинов-земляков, погибших в годы Великой Отечественной войны

Адрес:

Республика Беларусь, Гродненская область, Ошмянский район, Мурованоошмянковский сельисполком, д.Рудишки (центр деревни)

Описание кургана:

Курган славы в честь воинов-земляков, погибших в годы Великой Отечественной войны (на насыпном кургане расположен 4-угольный обелиск со звездой, у подножия мемориальная доска с именами погибших воинов. Был реконструирован в 2013 году.

Год возведения:

1967

Координаты:

54.4491666666708,25.675000000005

Фотографии:



5.4. Курган памяти в честь воинов-земляков, погибших в годы Великой Отечественной войны

Адрес:

Республика Беларусь, Гродненская область, Ошмянский район, Борунский сельисполком, д.Горецковщина, ул. Зеленая (расположен на юго-восточной окраине деревни)

Описание кургана:

Курган памяти воинам-землякам, погибшим в годы Великой Отечественной войны (у подножия расположена мемориальная доска с именами погибших земляков. Текст надписи: в памяти народа будут вечно жить имена наших земляков, отдавших жизнь за Советскую Родину.1941-1945г.г. Открыт 15.06.1967 года.

Год возведения:

1967

Координаты:

54.214722221753,26.126111110639

Фотографии:



6. Стелы

6.1. Стела в честь воинов-земляков погибших в годы Великой Отечественной войны

Адрес:

Республика Беларусь, Гродненская область, Ошмянский район, Каменнологский сельисполком, д.Погири, ул. Парковая (расположена в юго-западной части деревни)

Описание стелы:

Стела в честь воинов-земляков погибших в годы Великой Отечественной войны (бетонная прямоугольная стела с мемориальной доской. Текст надписи: 1941-1945. Вечная память павшим в боях за Родину. Открыта 09.08.1967 года.

Год возведения:

1967

Координаты:

54.485555556044,25.718333332817

Фотографии:



6.2. Стела в честь воинов-земляков погибших в годы Великой Отечественной войны

Адрес:

Республика Беларусь, Гродненская область, Ошмянский район, Крейванцевский сельисполком, д.Гордиевцы (расположена в центре деревни)

Описание стелы:

Стела в честь воинов-земляков погибшим в годы Великой Отечественной войны (бетонная стела с мемориальной доской. Текст надписи: Вечная слава героям. Открыта в ноябре 1967 года.

Год возведения:

1967

Координаты:

54.406111111139,25.625277778247

Фотографии:



7. Неучтенные захоронения

Адрес:

Республика Беларусь, Гродненская область, Ошмянский район, Гродиевский сельисполком д. Труханы, хутор Мореамполь.

Описание:

В 1984 году в Минске вышел сборник «Нацистская политика геноцида и выжженной земли в Беларуси (1941-1944 годы)», где были опубликованы списки сожженных вместе с населением белорусских деревень – их было 5295. Когда 11 лет спустя, их было 5295. в 1995-м вышел сборник «Немецко-фашистский геноцид в Беларуси (1941-1944)», ставший переработанным и дополненным изданием книги 1984 года, в него вошли уже 5454 населенных пункта, разрушенных в ходе карательных операций. На территории Ашмианского района были полностью или частично разрушены села Баруны, Буртышки, Доржи, Жупраны, Лаужы, Новоселки, Нарушавцы, Трасечаняты. Но мы можем без сомнения сказать, что таких поселений было больше и мы еще мало что знаем о нашей истории. События, о которых разговор продолжится, тому подтверждение.

Все произошло во время Великой Отечественной войны, как выяснилось позже, в 1942 году, в День лопатки (16 июля, четверг) - так называется небольшой городок Гудагай и его окрестности, праздник в честь Матери. Бога Шкапулярного, икона которого находится в местной церкви.

Село Трухана Гродзинского, а во время войны Полянского сельсовета еще спало, когда со стороны города Гудагай через недавно убранное поле прямо к хутору Марьямполь приехали немецкие каратели на мотоциклах и собаках. находился примерно в километре от с. Они искали пленных красноармейцев, сбежавших с железнодорожной станции Гудагай.

Доподлинно известно, что в 1941-42 годах на станции Гудагай в здании школы располагался лагерь советских солдат-военнопленных, являвшийся одним из подразделений грозного концлагеря «Шталага 342» в Молодечно. Были ли беглецы узниками этого лагеря или они сбежали из поезда, проходящего через станцию Гудагай? Когда они убежали, сколько их было, сколько пришло в деревню и на хутор? Точно неизвестно.

Из слов Франца Кондратовича, родившегося и выросшего в Труханах и которому в 1942 году исполнилось 6 лет, становится ясно, что его родители неоднократно рассказывали о пленных, вспоминали русских и украинцев и что его отец много раз тайно помогал им. Но Франц не увидел в своем доме ни одного советского солдата. Это дает основание полагать, что заключенные, скорее всего, были узниками лагеря и что беглецы, оказавшиеся в то утро возле Трухана, были не первыми.

Немцы также узнали, что местные жители помогают советским солдатам. И они точно знали, кто помогает, потому что, направляясь в Труханы, хорошо знали, кого и где искать. Семья Горлуковичей жила в фермерском доме недалеко от Трухана. В то время это были довольно богатые, но сострадательные люди, не откликнувшиеся на помощь слабым. В книге «Память» Ашмианского района вспоминаются имена погибших жителей села Труханы - Восипа Восиповича и Франциски Казимиравны Гарлукович, оба 1883 года рождения, возможно, это были одни и те же Гарлуковичи. Немцы также знали, что пленным помогали труханцы Вацлав Людвинович Кондратович и Иван Замара с женой (имя, к сожалению, узнать не удалось). Утром того дня их отвезли на ферму Горлуковиц. По словам сына Вацлава Харлуковича, его отец любил летом спать на гумне на сене - туда его и забрали немцы, даже не заходя в дом.

Летом Горлуковичу помогал пасти животных мальчик-пастушок из села Гудагай. Известна только его фамилия – Пилецкий. Еще они помнят девочку, которая помогала доить коров. Всех, кто находился в то утро на хуторе, и троих жителей села немцы заперли в доме и подожгли. По словам сегодняшнего главы села Труханы Терезы Прибыльской, жертвами палачей стала еще одна семья - Бользановых. Не удалось точно узнать, сколько человек погибло в огне и были ли среди них кто-нибудь из пленных красноармейцев? Известно лишь, что один из заключенных сбежал из фермерского дома через поле и был застрелен немцами, а позже похоронен неподалеку местными жителями. На этом месте долгое время стоял деревянный крест.

16 июля 1942 года хутор Мариямпал возле Трухана прекратил свое существование. Жители села узнали о трагедии не сразу, и семья Кондратовичей также не сразу поняла, куда пропали их муж и отец. Их опознали по остаткам рубашки. Мать пастуха из Гудагая опознала сына по кресту на шее.

Сегодня о прошлом напоминает лишь старая дикая коренастая яблоня посреди поля, а на месте трагедии Франц Кондратович воздвиг железный крест.

Облака тихо и мирно плывут над землей. В них особенно тихо и уютно сейчас – в августе. Они плывут над уплотненными полями, дорогами, деревнями, неся с собой прохладу и влагу. Они многое видят в своем путешествии и плывут дальше – беспристрастные посредники человеческих судеб.

И люди продолжают выяснять, кто лучше, сильнее, красивее, сильнее, готовы уничтожать друг друга за принадлежность к другой нации, религии, мировоззрению. Многолюдно на Земле...

В память о данном месте в 2023 году была установлена табличка «Память. Единство. Победа», на которой на трех языках написано: «В годы Великой Отечественной войны немцы уничтожили фольварк Мариямполь

вместе с жителями. Точно выяснить не удалось, сколько человек погибло в огне».

Ориентировочные координаты:

54.535888, 25.914499

Фотографии:



Заключение

В разных уголках Беларуси, потерявшей в 1941-1945 годах каждого третьего жителя, созданы символические мемориальные комплексы, установлены монументы, посвященные событиям самой трагической и кровопролитной войны на этой многострадальной земле. Сегодня в стране около 9 тысяч памятников и захоронений Великой Отечественной войны. Они входят в военно-исторические маршруты и экскурсии, но главное – являются святым местом почитания погибших, вечным напоминанием о том, как бесценен мир...

Для того чтобы с легкостью найти место захоронения и почтить память погибшим за нашу Родину, мною был создан интерактивный плакат «Звездочка на карте Ошмянского района».

Интерактивный плакат – способ визуализации информации на основе одного изображения, к которому в виде меток ("горячих точек") прикрепляются ссылки на веб-ресурсы и интернет-документы, мультимедийные объекты: видео, аудио, презентации, слайд-шоу, игры, опросы и т.д. Главное достоинство такого плаката - его интерактивность: читатель может знакомиться с информацией в любом удобном для себя порядке и открывать только интересующие его материалы. С помощью интерактивного плаката я собрал и обобщил материал по теме «Памятники на Ошмянщине». Ссылка на интерактивный плакат:

<https://view.genially.com/5c8f7926e1906b76bf52b623/interactive-content-zvyozdochka-na-karte-oshmyanskogo-rajona>

Также была создана электронная книга воинских захоронений, памятных знаков и обелисков, посвященных Великой Отечественной войне, расположенных на территории Ошмянского района.

Ссылка на электронную книгу:

<https://online.fliphtml5.com/qtmax/mgzu/>

Отсканируйте QR-код для предварительного просмотра на мобильных устройствах



Каталог воинских захоронений

Каталог воинских захоронений, памятников воинам и
областкам, посвященных Великой Отечественной войне,
расположенных на территории Озковского района.



Источники информации

1. Отдел идеологической работы и по делам молодежи Ошмянского районного исполнительного комитета
2. Сайт Ошмянского районного исполнительного комитета, <https://www.oshmiany.gov.by/ru/uwekovechenie-pamiati-pogibnih-ru/>
3. Сайт «Сохраним историю», <https://savehistory.by/>